



ประกาศองค์การบริหารส่วนตำบลป่าซาง  
เรื่อง ประกาศใช้แผนพัฒนาท้องถิ่น (พ.ศ.๒๕๖๖-๒๕๗๐) เพิ่มเติม ครั้งที่ ๓/๒๕๖๗  
ของ องค์การบริหารส่วนตำบลป่าซาง

ด้วยองค์การบริหารส่วนตำบลป่าซาง ร่วมกับคณะกรรมการพัฒนาองค์การบริหารส่วนตำบลป่าซาง คณะกรรมการสนับสนุนการจัดทำแผนพัฒนาองค์การบริหารส่วนตำบลป่าซาง ได้รวบรวมปัญหาความต้องการ ข้อมูลพื้นฐานต่าง ๆ ที่เป็นประโยชน์ในการพัฒนาตำบล มาวิเคราะห์เพื่อจัดทำแผนพัฒนาท้องถิ่น (พ.ศ.๒๕๖๖-๒๕๗๐) เพิ่มเติม ครั้งที่ ๓/๒๕๖๗ ตามระเบียบกระทรวงมหาดไทยว่าด้วยการจัดทำแผนพัฒนาขององค์กรปกครองส่วนท้องถิ่น พ.ศ.๒๕๔๘ แก้ไขเพิ่มเติม (ฉบับที่ ๓) พ.ศ.๒๕๖๑ ข้อ ๙ “ข้อ ๒๒ (๒) ข้อ ๑๐ “ข้อ ๒๒/๑,๒๒/๒ โดยมีวัตถุประสงค์เพื่อเป็นกรอบในการจัดทำงบประมาณรายจ่ายประจำปี งบประมาณรายจ่ายเพิ่มเติมและงบประมาณจากเงินสะสมในช่วงของแผนนั้น รวมทั้งวางแนวทางเพื่อให้มีการปฏิบัติให้บรรลุวัตถุประสงค์ตามโครงการพัฒนาที่กำหนดไว้ในแผนพัฒนาท้องถิ่น ซึ่งองค์การบริหารส่วนตำบลป่าซาง ได้บรรจุโครงการ/กิจกรรม ที่ผ่านกระบวนการมีส่วนร่วมของประชาชนในการจัดทำแผนพัฒนาท้องถิ่น (พ.ศ.๒๕๖๖-๒๕๗๐) เพิ่มเติม ครั้งที่ ๓/๒๕๖๗ แปลงยุทธศาสตร์การพัฒนาไปสู่การปฏิบัติ ให้บรรลุตามวัตถุประสงค์และเป้าหมายที่กำหนดไว้ให้ครอบคลุม สามารถแก้ไขปัญหาของประชาชน และมุ่งก่อให้เกิดประโยชน์สูงสุด

อาศัยอำนาจตามความในข้อ ๙ “ข้อ ๒๒ (๒) ข้อ ๑๐ “ข้อ ๒๒/๑,๒๒/๒ แห่งระเบียบกระทรวงมหาดไทย ว่าด้วยการจัดทำแผนพัฒนาขององค์กรปกครองส่วนท้องถิ่น พ.ศ.๒๕๔๘ แก้ไขเพิ่มเติม (ฉบับที่ ๓) พ.ศ.๒๕๖๑ และมติที่ประชุมสภาองค์การบริหารส่วนตำบลป่าซาง ในคราวประชุมสภาสมัยวิสามัญ สมัยที่ ๑/๒๕๖๗ ประจำปี พ.ศ. ๒๕๖๗ เมื่อวันที่ พุธที่ ๑๙ กันยายน ๒๕๖๗ นายกองดีการบริหารส่วนตำบลป่าซาง จึงอนุมัติและประกาศให้ใช้แผนพัฒนาท้องถิ่น (พ.ศ.๒๕๖๖-๒๕๗๐) เพิ่มเติม ครั้งที่ ๓/๒๕๖๗ องค์การบริหารส่วนตำบลป่าซาง เพื่อเป็นแนวทางในการพัฒนา และจัดทำงบประมาณรายจ่ายประจำปี งบประมาณรายจ่ายเพิ่มเติมและงบประมาณจากเงินสะสมต่อไป ดังมีรายละเอียดแนบท้ายประกาศนี้

จึงขอประกาศให้ทราบโดยทั่วกัน

ประกาศ ณ วันที่ ๒๓ เดือน กันยายน พ.ศ. ๒๕๖๗

(นายสมควร นัยดีบ)

นายกองดีการบริหารส่วนตำบลป่าซาง



แผนพัฒนาท้องถิ่น (พ.ศ.๒๕๖๖-๒๕๗๐)  
เพิ่มเติม ครั้งที่ ๓/๒๕๖๗

ของ

องค์การบริหารส่วนตำบลป่าซาง  
อำเภอเวียงเชียงรุ้ง จังหวัดเชียงราย

สำนักปลัดองค์การบริหารส่วนตำบล  
งานวิเคราะห์นโยบายและแผน  
โทร. ๐ ๕๓๑๗ ๓๖๖๑-๒  
โทรสาร ๐ ๕๓๑๗ ๓๖๖๑-๒

## คำนำ

ตามที่กระทรวงมหาดไทยมีหนังสือ ด่วนที่สุด ที่ มท ๐๘๑๐.๓/ว๗๔๖๗ ลงวันที่ ๑๔ ธันวาคม ๒๕๖๓ ชักซ้อมแนวทางการจัดทำและประสานแผนพัฒนาท้องถิ่น (พ.ศ.๒๕๖๖-๒๕๗๐) ขององค์กรปกครองส่วนท้องถิ่นตามระเบียบกระทรวงมหาดไทยว่าด้วยการจัดทำแผนพัฒนาขององค์กรปกครองส่วนท้องถิ่น (ฉบับที่ ๒) พ.ศ.๒๕๕๙ ต่อมาเมื่อระเบียบกระทรวงมหาดไทยว่าด้วยการจัดทำแผนพัฒนาขององค์กรปกครองส่วนท้องถิ่น (ฉบับที่ ๓) พ.ศ.๒๕๖๑ มีผลบังคับใช้ กระทรวงมหาดไทยจึงได้มีหนังสือ ที่ มท ๐๘๑๐.๓/ว๖๐๔๖ ลงวันที่ ๑๙ ตุลาคม ๒๕๖๑ กำหนดแนวทางปฏิบัติแผนพัฒนาท้องถิ่น (พ.ศ.๒๕๖๖-๒๕๗๐) ตลอดจนการดำเนินการที่เกี่ยวข้องกับแผนพัฒนาท้องถิ่น ที่ประกาศใช้แล้วหรือดำเนินการก่อนวันที่ระเบียบฉบับนี้มีผลใช้บังคับให้แผนพัฒนาท้องถิ่นดังกล่าวมีผลใช้บังคับได้ต่อไป จนกว่ากระทรวงมหาดไทยจะกำหนดแนวทางเป็นอย่างอื่น

กระทรวงมหาดไทยพิจารณาแล้วเห็นว่า พระราชกฤษฎีกาว่าด้วยการบริหารงานจังหวัดและกลุ่มจังหวัดแบบบูรณาการ พ.ศ.๒๕๕๑ มาตรา ๑๙ วรรคสาม กำหนดให้เมื่อแผนพัฒนาจังหวัดได้รับความเห็นชอบจากคณะรัฐมนตรีและประกาศใช้แล้ว การจัดทำแผนพัฒนาท้องถิ่นขององค์กรปกครองส่วนท้องถิ่นและการดำเนินกิจการของจังหวัดและหน่วยงานของรัฐที่เกี่ยวข้องต้องสอดคล้องกับแผนพัฒนาจังหวัดดังกล่าว ประกอบกับระเบียบสำนักนายกรัฐมนตรีว่าด้วยการบริหารงานเชิงพื้นที่แบบบูรณาการ พ.ศ.๒๕๖๐ ข้อ ๗ กำหนดให้แผนพัฒนาจังหวัด แผนพัฒนากลุ่มจังหวัด และแผนพัฒนาภาคมีระยะเวลาห้าปี ดังนั้น เพื่อให้แผนพัฒนาท้องถิ่นขององค์กรปกครองส่วนท้องถิ่นในปัจจุบัน ซึ่งเป็นแผนพัฒนาท้องถิ่นที่มีระยะเวลาห้าปี (พ.ศ.๒๕๖๖-๒๕๗๐) มีความสอดคล้องและเชื่อมโยงกับแผนพัฒนาจังหวัด แผนพัฒนากลุ่มจังหวัด รวมทั้งแผนปฏิบัติราชการประจำปีจังหวัด แผนปฏิบัติราชการประจำปีกลุ่มจังหวัด ตลอดจนสามารถบูรณาการแผนงาน/โครงการ/กิจกรรม และงบประมาณในพื้นที่ได้อย่างมีประสิทธิภาพ อันจะก่อให้เกิดประโยชน์สูงสุดให้กับประชาชน จึงอาศัยอำนาจตามข้อ ๕ แห่งระเบียบกระทรวงมหาดไทย ว่าด้วยการจัดทำแผนพัฒนาขององค์กรปกครองส่วนท้องถิ่น พ.ศ.๒๕๔๘ และที่แก้ไขเพิ่มเติม ชักซ้อมแนวทางการทบทวนแผนพัฒนาท้องถิ่น พร้อมทั้งกำหนดระยะเวลาแผนพัฒนาท้องถิ่นเป็นระยะเวลาห้าปี (พ.ศ.๒๕๖๖-๒๕๗๐) ตามหนังสือกระทรวงมหาดไทย ด่วนที่สุด ที่ มท ๐๘๑๐.๓/ว ๗๔๖๗ ลงวันที่ ๑๔ ธันวาคม ๒๕๖๓ แจ้งชักซ้อมแนวทางการทบทวนแผนพัฒนาท้องถิ่น (พ.ศ.๒๕๖๖-๒๕๗๐) ขององค์กรปกครองส่วนท้องถิ่น โดยให้ถือเป็นแนวทางปฏิบัติ ดังนี้

### ๑. ขั้นตอนการทบทวนแผนพัฒนาท้องถิ่น พ.ศ.๒๕๖๖-๒๕๗๐

ให้เทศบาล องค์การบริหารส่วนตำบล เมืองพัทยา และองค์การบริหารส่วนจังหวัด ดำเนินการจัดทำแผนพัฒนาท้องถิ่นขององค์กรปกครองส่วน

#### ๒. แนวทางประสานแผนพัฒนาท้องถิ่น พ.ศ.๒๕๖๖-๒๕๗๐

๒.๑ ให้องค์การบริหารส่วนจังหวัดและอำเภอตรวจสอบองค์ประกอบของคณะกรรมการประสานแผนพัฒนาท้องถิ่นระดับจังหวัดและระดับอำเภอตามลำดับให้เป็นปัจจุบัน

๒.๒ ให้องค์การบริหารส่วนจังหวัดดำเนินการจัดทำยุทธศาสตร์การพัฒนาขององค์กรปกครองส่วนท้องถิ่นในเขตจังหวัดให้แล้วเสร็จ แล้วแจ้งองค์กรปกครองส่วนท้องถิ่นในเขตจังหวัดทราบโดยเค้าโครงยุทธศาสตร์การพัฒนาขององค์กรปกครองส่วนท้องถิ่นในเขตจังหวัด ให้ดำเนินการตามรูปแบบที่กำหนด

### ๓. แนวทางการทบทวนแผนพัฒนาท้องถิ่น พ.ศ.๒๕๖๖-๒๕๗๐

๓.๑ ในการทบทวนแผนพัฒนาท้องถิ่น (พ.ศ.๒๕๖๑-๒๕๖๕) ให้เทศบาล องค์การบริหารส่วนตำบล เมืองพัทยา และองค์การบริหารส่วนจังหวัด ถือปฏิบัติตามข้อ ๑๗ แห่งระเบียบกระทรวงมหาดไทย ว่าด้วยการจัดทำแผนพัฒนาขององค์กรปกครองส่วนท้องถิ่น พ.ศ.๒๕๔๘ และที่แก้ไขเพิ่มเติม

๓.๒ การจัดทำแผนพัฒนาขององค์กรปกครองส่วนท้องถิ่น สามารถนำข้อมูลจากแผนพัฒนาท้องถิ่น ฉบับปัจจุบัน มาทบทวนและปรับใช้ในการจัดทำหรือทบทวนแผนพัฒนาท้องถิ่น (พ.ศ.๒๕๖๖-๒๕๖๗๐) โดยพิจารณาให้มีความสอดคล้องกับยุทธศาสตร์การพัฒนาขององค์กรปกครองส่วนท้องถิ่นในเขตจังหวัด ยุทธศาสตร์ ยุทธศาสตร์กลุ่มจังหวัด แผนพัฒนาจังหวัด แผนพัฒนากลุ่มจังหวัด แผนพัฒนาภาค แผนพัฒนาเศรษฐกิจและสังคมแห่งชาติ ยุทธศาสตร์ชาติ ๒๐ ปี และเป้าหมายการพัฒนาที่ยั่งยืน (Sustainable Development Goals; SDGs) โดยในการจัดทำประชาคมท้องถิ่นให้ดำเนินการตามหลักการบริหารกิจการบ้านเมืองที่ดี

๓.๓ ให้องค์กรปกครองส่วนท้องถิ่นจัดทำแผนพัฒนาท้องถิ่น ตามโครงการพัฒนาขององค์กรปกครองส่วนท้องถิ่น (พ.ศ.๒๕๖๖-๒๕๗๐)

### ๔. การนำแผนพัฒนาท้องถิ่น (พ.ศ.๒๕๖๖-๒๕๗๐) ไปสู่การปฏิบัติ

๔.๑ เพื่อให้แผนพัฒนาท้องถิ่นนำไปสู่การปฏิบัติได้อย่างมีประสิทธิภาพ ให้องค์กรปกครองส่วนท้องถิ่นใช้แผนพัฒนาท้องถิ่น เป็นกรอบในการจัดทำงบประมาณรายจ่ายประจำปี งบประมาณรายจ่ายเพิ่มเติม และงบประมาณจากเงินสะสม ในส่วนที่เกี่ยวข้อง ทั้งนี้เมื่อสภาท้องถิ่นได้ให้ความเห็นชอบในวิธีการงบประมาณ และเป็นไปตามแผนพัฒนาท้องถิ่นแล้ว หากปรากฏในภายหลังว่าเกณฑ์ราคากลางหรือบัญชีราคามาตรฐาน ครุภัณฑ์ คุณลักษณะ มาตรฐาน ราคาปรับเปลี่ยนไป ให้องค์กรปกครองส่วนท้องถิ่นดำเนินการตามระเบียบกระทรวงมหาดไทยว่าด้วยวิธีการงบประมาณขององค์กรปกครองส่วนท้องถิ่น พ.ศ.๒๕๖๓ ระเบียบกระทรวงมหาดไทยว่าด้วยการรับเงิน การเบิกจ่ายเงิน การฝากเงิน การเก็บรักษาเงินและการตรวจเงินขององค์กรปกครองส่วนท้องถิ่น พ.ศ.๒๕๔๗ และแก้ไขเพิ่มเติม (ฉบับที่ ๒) พ.ศ.๒๕๔๘ (ฉบับที่ ๓) พ.ศ.๒๕๔๘ และ (ฉบับที่ ๔) พ.ศ.๒๕๖๑ โดยไม่ต้องแก้ไขหรือเปลี่ยนแปลงแผนพัฒนาท้องถิ่น

๔.๒ เมื่อองค์กรปกครองส่วนท้องถิ่นประกาศใช้แผนพัฒนาขององค์กรปกครองส่วนท้องถิ่น (พ.ศ. ๒๕๖๖-๒๕๗๐) แล้ว หากองค์กรปกครองส่วนท้องถิ่นมีความประสงค์ที่จะดำเนินการทบทวนแผนพัฒนาขององค์กรปกครองส่วนท้องถิ่น (พ.ศ.๒๕๖๖-๒๕๗๐) ให้เป็นปัจจุบันก็สามารถดำเนินการได้ตามระเบียบกระทรวงมหาดไทยว่าด้วยการจัดทำแผนพัฒนาองค์กรปกครองส่วนท้องถิ่น

### ๕. การกำกับดูแล

๕.๑ ให้ผู้ว่าราชการจังหวัดและนายอำเภอกำกับดูแลให้องค์กรปกครองส่วนท้องถิ่น ดำเนินการทบทวนแผนพัฒนาท้องถิ่นและการนำแผนพัฒนาท้องถิ่นเป็นกรอบในการจัดทำงบประมาณรายจ่ายประจำปี งบประมาณรายจ่ายเพิ่มเติม งบประมาณจากเงินสะสม การตั้งงบประมาณอุดหนุนให้แก่หน่วยงานอื่น โดยถือเป็นสาระสำคัญที่ต้องพิจารณารายละเอียดของโครงการพัฒนาในข้อบัญญัติ/เทศบัญญัติและงบประมาณรายจ่ายดังกล่าวต้องสอดคล้องกับโครงการพัฒนาแผนพัฒนาท้องถิ่นก่อนให้ความเห็นชอบ

๕.๒ การจัดทำแผนพัฒนาท้องถิ่นขององค์กรปกครองส่วนท้องถิ่นในพื้นที่จังหวัดชายแดนภาคใต้ ประกอบด้วย ปัตตานี ยะลา นราธิวาส และ ๔ อำเภอของจังหวัดสงขลา (อำเภอจะนะ อำเภอเทพา อำเภอนาทวี และอำเภอสะบ้าย้อย) ให้ผู้ว่าราชการจังหวัดพิจารณากำกับดูแลให้องค์กรปกครองส่วนท้องถิ่นจัดทำแผนพัฒนาให้เหมาะสมกับสถานการณ์ที่เกิดขึ้นในพื้นที่ แต่ทั้งนี้ต้องคำนึงถึงระเบียบกระทรวงมหาดไทยว่าด้วยการจัดทำแผนพัฒนาขององค์กรปกครองส่วนท้องถิ่น พ.ศ.๒๕๔๘ และแก้ไขเพิ่มเติม เป็นสำคัญ ทั้งนี้ ให้

องค์กรปกครองส่วนท้องถิ่นดำเนินการทบทวนแผนพัฒนาท้องถิ่น (พ.ศ.๒๕๖๖-๒๕๗๐) ให้แล้วเสร็จ ภายในเดือนตุลาคม ๒๕๖๔

ผู้บริหารองค์การบริหารส่วนตำบลป่าซาง มีจุดมุ่งหมายที่จะพัฒนาองค์การบริหารส่วนตำบลป่าซางให้มีความเจริญก้าวหน้าในด้านต่าง ๆ ตามอำนาจหน้าที่ขององค์การบริหารส่วนตำบลป่าซาง ตามระเบียบกฎหมายกำหนดไว้เพื่อบำบัดทุกข์บำรุงสุขแก่ประชาชนในเขตองค์การบริหารส่วนตำบลป่าซาง จึงได้มีการวางแผนพัฒนาท้องถิ่น (พ.ศ.๒๕๖๖-๒๕๗๐) ซึ่งเป็นความต้องการของประชาชน โดยได้ยึดถือปรัชญาและแนวคิดเศรษฐกิจพอเพียงเป็นแนวทางในการดำเนินการเพื่อแก้ไขปัญหาในพื้นที่ โดยเฉพาะการแก้ไขปัญหาความยากจนของประชาชนในเขตตำบล โดยให้ความสำคัญกับการพัฒนาสังคม พัฒนาคุณภาพชีวิต ของประชาชน โดยมีเป้าหมายที่สำคัญ คือ การสร้างความเข้มแข็งของชุมชน

แผนพัฒนาท้องถิ่น (พ.ศ.๒๕๖๖-๒๕๗๐) ประกอบด้วย ๔ ส่วนสำคัญ ดังนี้ ส่วนที่ ๑ สภาพทั่วไปและข้อมูลพื้นฐาน ส่วนที่ ๒ ยุทธศาสตร์องค์กรปกครองส่วนท้องถิ่น ส่วนที่ ๓ การนำแผนพัฒนาท้องถิ่นไปสู่การปฏิบัติ และ ส่วนที่ ๔ การติดตามและประเมินผล

ผู้บริหารองค์การบริหารส่วนตำบลป่าซาง มีความมุ่งมั่นตั้งใจจริงที่จะปฏิบัติงานพัฒนาท้องถิ่นตำบลป่าซาง ให้สำเร็จตามที่ได้แถลงไว้ต่อประชาชนในเขตตำบลป่าซาง ให้อยู่ดีมีสุข โดยใช้ทรัพยากรที่มีอย่างจำกัดให้เกิดประโยชน์และ ความคุ้มค่าสูงสุด เพื่อแก้ไขปัญหาของท้องถิ่น รายละเอียดปรากฏในเอกสารแผนพัฒนาท้องถิ่น ฉบับนี้

องค์การบริหารส่วนตำบลป่าซาง

เมษายน ๒๕๖๗

## สารบัญ

หน้า

บทนำ

ส่วนที่ ๑ สภาพทั่วไปและข้อมูลพื้นฐาน

๑-๑๓

๑.๑ ด้านกายภาพ

๑.๒ ด้านการเมือง/การปกครอง

๑.๓ ประชากร

ส่วนที่ ๒ ยุทธศาสตร์องค์การปกครองส่วนท้องถิ่น

๑๓-๓๓

๒.๑ ความสัมพันธ์ระหว่างแผนพัฒนาระดับมหภาค

๒.๒ ยุทธศาสตร์ขององค์การปกครองส่วนท้องถิ่น

ส่วนที่ ๓ การนำแผนพัฒนาท้องถิ่นไปสู่การปฏิบัติ

๓๔-๕๑

๓.๑ ยุทธศาสตร์การพัฒนาและแผนงาน

๓.๒ บัญชีโครงการพัฒนาท้องถิ่น (แบบ ผ.๐๑)

๓.๓ บัญชีโครงการพัฒนาท้องถิ่น (แบบ ผ.๐๑/๑)

๓.๔ บัญชีโครงการพัฒนาท้องถิ่น (แบบ ผ.๐๒)

๓.๕ บัญชีโครงการพัฒนาท้องถิ่น (แบบ ผ.๐๒/๒)

๓.๖ บัญชีครุภัณฑ์ (แบบ ผ.๐๓)

ส่วนที่ ๔ การติดตามและประเมินผล

๕๒-๕๓

๔.๑ แนวทางและขั้นตอนในการติดตามและประเมินผล

๔.๒ เครื่องมือการติดตามและประเมินผล

ภาคผนวก

เอกสารประกอบการจัดทำแผนพัฒนาท้องถิ่น (พ.ศ.๒๕๖๖-๒๕๗๐) เพิ่มเติม ครั้งที่ ๓/๒๕๖๗

## ส่วนที่ ๑ สภาพทั่วไปและข้อมูลพื้นฐานขององค์การบริหารส่วนตำบลป่าซาง

### ๑. ด้านกายภาพ

#### ๑.๑ ที่ตั้งของหมู่บ้านหรือชุมชนตำบลป่าซาง

องค์การบริหารส่วนตำบลป่าซาง ตั้งอยู่ที่ ๑๓๘ หมู่ที่ ๑๑ บ้านห้วยขี้เหล็กกลาง โดยอยู่ห่างจากอำเภอเวียงเชียงรุ้งไปทางทิศเหนือประมาณ ๑๐ กิโลเมตร มีอาณาเขตติดต่อกับพื้นที่ใกล้เคียง ดังนี้

ทิศเหนือ	ติดต่อกับ	เขตอำเภอดอยหลวง
ทิศใต้	ติดต่อกับ	เขตตำบลทุ่งก่อ
ทิศตะวันออก	ติดต่อกับ	เขตอำเภอพญาเม็งราย
ทิศตะวันตก	ติดต่อกับ	เขตตำบลทุ่งก่อ , ดงมหาวัน

#### เนื้อที่

มีเนื้อที่ประมาณ ๘๗.๐๖ ตารางกิโลเมตร หรือประมาณ ๕๔,๔๑๒.๕๐ ไร่ ครอบคลุม ๑๖ หมู่บ้านพื้นที่องค์การบริหารส่วนตำบลมีเนื้อที่ ๖ ไร่ ๗๒ ตารางวา

#### ๑.๒ ลักษณะภูมิประเทศ

เป็นพื้นที่ราบระหว่างภูเขา สูงกว่าระดับน้ำทะเล ๔๒๐ เมตร พื้นที่ส่วนใหญ่เป็นพื้นที่การเกษตร เช่น ทำนา ทำไร่ เป็นต้น และมีป่าไม้ที่อุดมสมบูรณ์ ตำบลป่าซางมีทรัพยากรธรรมชาติที่สมบูรณ์เนื่องจากมีพื้นที่ป่าชุมชน มีแม่น้ำแม่เหืองเป็นแม่น้ำสายหลักและมีลำห้วยในบางพื้นที่

#### ๑.๓ ลักษณะภูมิอากาศ

- ฤดูหนาว
- ฤดูร้อน
- ฤดูฝน

#### ๑.๔ ลักษณะของดิน

- เหนียวปนทราย

## ๒.ด้านการเมือง/การปกครอง

### ๒.๑ เขตการปกครอง

องค์การบริหารส่วนตำบลป่าซาง มีเขตการปกครองทั้งหมด ๑๖ หมู่บ้าน ดังนี้

หมู่ที่ ๑ บ้านห้วยขี้เหล็ก

หมู่ที่ ๒ บ้านห้วยขี้เหล็กใต้

หมู่ที่ ๓ บ้านป่าซาง

หมู่ที่ ๔ บ้านป่าซางเหนือ

หมู่ที่ ๕ บ้านห้วยหมากเอี้ยก

หมู่ที่ ๖ บ้านป่าสา

หมู่ที่ ๗ บ้านห้วยห้าง

หมู่ที่ ๘ บ้านห้วยหมากเอี้ยกเหนือ

หมู่ที่ ๙ บ้านนาเจริญ

หมู่ที่ ๑๐ บ้านประชาร่วมใจ

หมู่ที่ ๑๑ บ้านห้วยขี้เหล็กกลาง

หมู่ที่ ๑๒ บ้านป่าซางขุนนา

หมู่ที่ ๑๓ บ้านเนินไทรพัฒนา

- หมู่ที่ ๑๔ บ้านห้วยหมากเอี้ยก
- หมู่ที่ ๑๕ บ้านตาดควัน
- หมู่ที่ ๑๖ บ้านป่าซางดอยแก้ว

## ๒.๒ การเลือกตั้ง

ตำบลป่าซาง มีการแบ่งเขตเลือกตั้งเป็น ๑ เขต ดังนี้

เขตเลือกตั้งที่ ๑ แบ่งเป็น ๑๗ หน่วยเลือกตั้ง ได้แก่

- หมู่ที่ ๑ บ้านห้วยขี้เหล็ก หมู่ที่ ๒ บ้านห้วยขี้เหล็กใต้ หมู่ที่ ๓ บ้านป่าซาง
- หมู่ที่ ๔ บ้านป่าซางเหนือ หมู่ที่ ๕ บ้านห้วยหมากเอี้ยก หมู่ที่ ๖ บ้านป่าสา
- หมู่ที่ ๗ บ้านห้วยห่าง หมู่ที่ ๘ บ้านห้วยหมากเอี้ยกเหนือ หมู่ที่ ๙ บ้านนาเจริญ
- หมู่ที่ ๑๐ บ้านประชาร่วมใจ หมู่ที่ ๑๑ บ้านห้วยขี้เหล็กกลาง หมู่ที่ ๑๒ บ้านป่าซางบุญนา
- หมู่ที่ ๑๓ บ้านเนินไทรพัฒนา หมู่ที่ ๑๔ บ้านห้วยหมากเอี้ยก หมู่ที่ ๑๕ บ้านตาดควัน
- หมู่ที่ ๑๖ บ้านป่าซางดอยแก้ว

สมาชิกสภาองค์การบริหารส่วนตำบลป่าซางผู้ดูแลผู้รับผิดชอบพื้นที่หมู่บ้านเขตที่ ๑

- หมู่ที่ ๑ นายภษิต ศรีพรหม
- หมู่ที่ ๒ นายกะเส็ม สุขเกษม
- หมู่ที่ ๓ นายบรรทม กำพรหม
- หมู่ที่ ๔ นายศรีสุดา นันตะเสน
- หมู่ที่ ๕ นายบุญทวี วงศ์พระเลื่อน
- หมู่ที่ ๖ นายสุพัตร ดวงสุวรรณ
- หมู่ที่ ๗ นางสุภาวินี พรหมเทพ
- หมู่ที่ ๘ นายดวงจันทร์ ดวงใจ
- หมู่ที่ ๙ นายธนพงษ์ กาใจยา
- หมู่ที่ ๑๐ นายพรชัย ธิยะคำ
- หมู่ที่ ๑๑ นายกิตติศักดิ์ กองแก้ว
- หมู่ที่ ๑๒ นายฝน ศรีพรหม
- หมู่ที่ ๑๓ นางสาวสุชญญา ปัญโญภาศ
- หมู่ที่ ๑๔ นายตา วงศ์ใจ
- หมู่ที่ ๑๕ นายสันต์ชัย พงษ์สิริโรจน์
- หมู่ที่ ๑๖ นายสมหวัง ใจน่าน

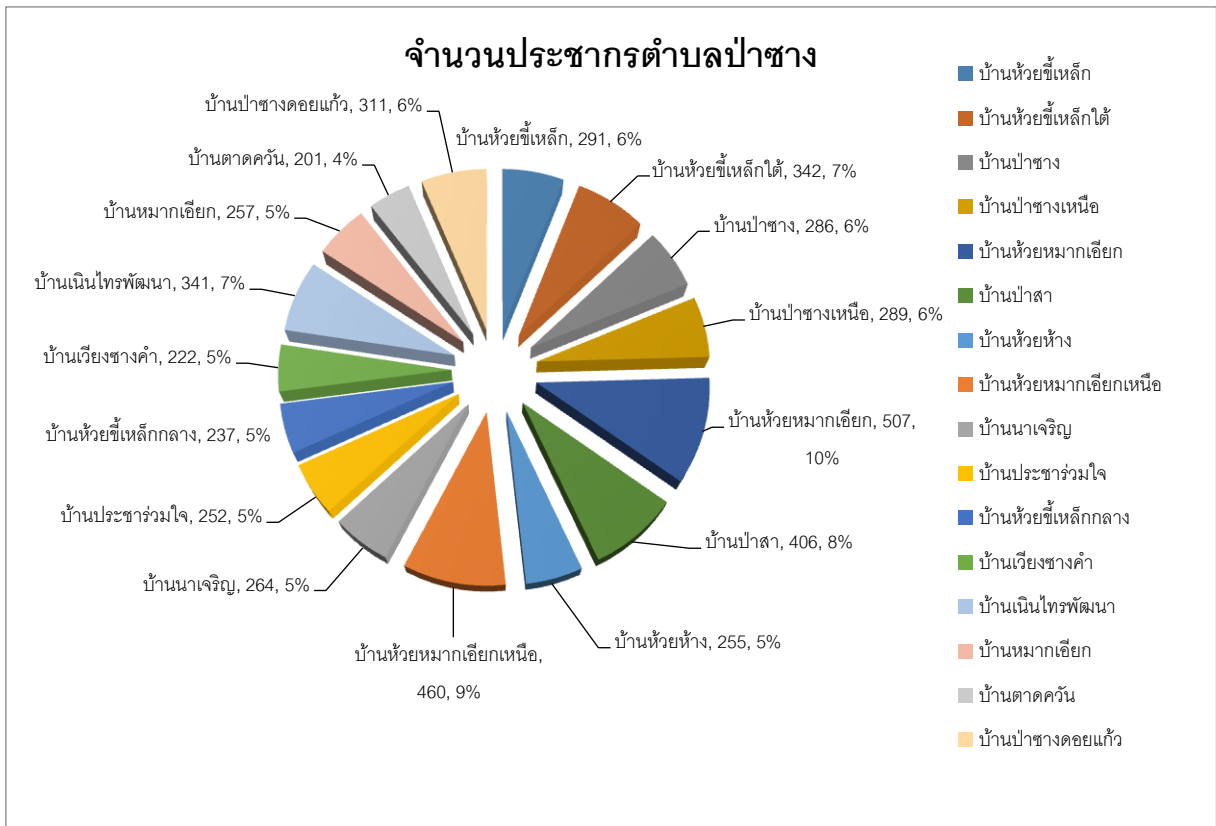
## ๓. ประชากร

**๓.๑ ข้อมูลเกี่ยวกับจำนวนประชากร (ข้อมูลเปรียบเทียบย้อนหลัง ๓-๕ ปี และการคาดการณ์ในอนาคต)**

### จำนวนหมู่บ้านและประชากร

องค์การบริหารส่วนตำบลป่าซาง มีจำนวนหมู่บ้านทั้งสิ้น ๑๖ หมู่บ้าน ๓,๕๑๑ ครัวเรือน และมีความหนาแน่นของจำนวนประชากรต่อพื้นที่ คิดเป็น ๑๑๔ คน ต่อตารางกิโลเมตร





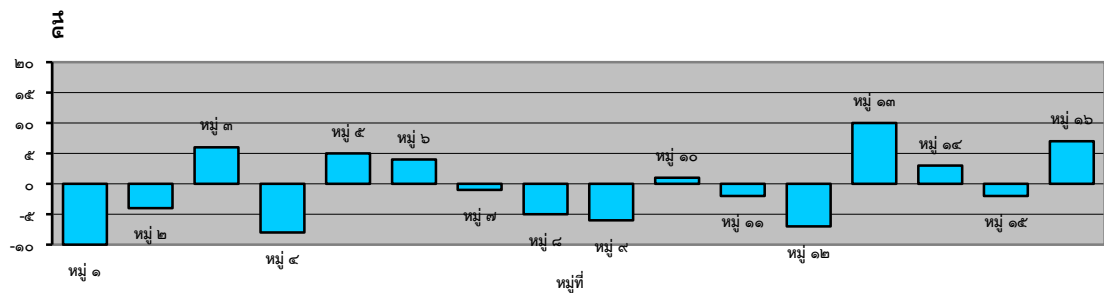
ตารางแสดงจำนวนประชากรและครัวเรือนตำบลป่าซาง

	ชื่อหมู่บ้าน	จำนวนประชากรตำบลป่าซาง			จำนวนครัวเรือน
		ชาย	หญิง	รวม	
๑	บ้านห้วยขี้เหล็ก	๓๑๕	๒๘๕	๖๐๐	๒๑๘
๒	บ้านห้วยขี้เหล็กใต้	๒๘๒	๓๒๙	๖๑๑	๒๑๓
๓	บ้านป่าซาง	๒๖๓	๒๗๗	๕๔๐	๒๑๘
๔	บ้านป่าซางเหนือ	๒๖๑	๒๗๔	๕๓๕	๒๕๖
๕	บ้านห้วยหมากเอี้ยก	๔๙๕	๔๙๗	๙๙๒	๔๓๖
๖	บ้านป่าสา	๔๐๗	๔๑๗	๘๒๔	๓๖๗
๗	บ้านห้วยห้าง	๒๔๒	๒๖๓	๕๐๕	๒๒๕
๘	บ้านห้วยหมากเอี้ยกเหนือ	๔๓๙	๔๔๕	๘๘๔	๓๗๔
๙	บ้านนาเจริญ	๒๗๐	๒๖๓	๕๓๓	๒๒๗
๑๐	บ้านประชาร่วมใจ	๒๔๓	๒๔๗	๔๙๐	๑๗๓
๑๑	บ้านห้วยขี้เหล็กกลาง	๒๒๓	๒๓๑	๔๕๔	๑๘๓
๑๒	บ้านป่าซางบุญนา	๒๒๘	๒๒๐	๔๔๘	๑๖๙
๑๓	บ้านเนินไทรพัฒนา	๓๕๓	๓๔๓	๖๙๖	๒๓๐
๑๔	บ้านหมากเอี้ยก	๒๔๘	๒๖๙	๖๑๗	๑๖๒
๑๕	บ้านตาดควัน	๑๙๙	๑๙๙	๓๙๘	๑๒๑
๑๖	บ้านป่าซางดอยแก้ว	๓๓๐	๓๒๑	๖๕๑	๒๙๒
รวม		๔,๗๙๖	๔,๘๘๐	๙,๖๗๖	๓,๘๖๔

สำนักบริหารการทะเบียน กรมการปกครอง : เดือน ตุลาคม ๒๕๖๖

หมู่	ชื่อหมู่บ้าน	ปี พ.ศ.๒๕๖๖				ปี พ.ศ.๒๕๖๗			
		ชาย	หญิง	รวม	ครัวเรือน	ชาย	หญิง	รวม	ครัวเรือน
๑	บ้านห้วยขี้เหล็ก	๓๔๖	๒๙๓	๖๓๙	๒๐๖	๓๒๗	๒๙๐	๖๑๗	๒๑๓
๒	บ้านห้วยขี้เหล็กใต้	๓๐๔	๓๔๑	๖๔๕	๒๐๖	๒๙๑	๓๓๕	๖๒๖	๒๐๙
๓	บ้านป่าซาง	๒๖๙	๒๘๓	๕๕๒	๑๗๓	๒๗๗	๒๙๑	๕๖๘	๒๑๕
๔	บ้านป่าซางเหนือ	๒๘๓	๒๙๖	๕๗๙	๒๕๒	๒๗๕	๒๘๙	๕๖๔	๒๕๒
๕	บ้านห้วยหมากเอี้ยก	๕๑๖	๕๐๖	๑,๐๒๒	๔๒๑	๕๑๖	๕๐๗	๑,๐๒๓	๔๒๙
๖	บ้านป่าสา	๓๙๙	๔๐๖	๘๐๕	๓๐๘	๔๐๕	๔๒๔	๘๒๙	๓๔๘
๗	บ้านห้วยห้าง	๒๔๘	๒๕๑	๔๙๙	๑๙๗	๒๓๗	๒๕๒	๔๘๙	๒๐๘
๘	บ้านห้วยหมากเอี้ยกเหนือ	๔๕๐	๔๖๒	๙๑๒	๓๓๔	๔๕๑	๔๕๖	๙๐๗	๓๖๒
๙	บ้านนาเจริญ	๒๙๙	๒๖๔	๕๖๓	๒๑๐	๒๘๒	๒๕๕	๕๓๗	๒๑๕
๑๐	บ้านประชาร่วมใจ	๒๓๓	๒๕๓	๔๘๖	๑๕๙	๒๔๒	๒๕๑	๔๙๓	๑๖๕
๑๑	บ้านห้วยขี้เหล็กกลาง	๒๓๐	๒๔๔	๔๗๔	๑๖๙	๒๒๗	๒๓๓	๔๖๐	๑๗๑
๑๒	บ้านป่าซางขุนนาก	๒๕๖	๒๒๗	๔๘๓	๑๖๐	๒๔๗	๒๒๔	๔๗๑	๑๖๓
๑๓	บ้านเนินไทรพัฒนา	๓๓๐	๓๓๕	๖๖๕	๒๑๓	๓๓๘	๓๓๕	๖๗๓	๒๒๒
๑๔	บ้านหมากเอี้ยก	๒๔๒	๒๕๖	๔๙๘	๑๕๐	๒๔๙	๒๖๓	๕๑๒	๑๕๕
๑๕	บ้านตาดควัน	๒๐๗	๑๙๙	๔๐๖	๑๐๗	๒๐๑	๑๙๕	๓๙๖	๑๑๓
๑๖	บ้านป่าซางดอยแก้ว	๓๒๓	๓๐๙	๖๓๒	๒๑๑	๓๒๒	๓๒๐	๖๔๒	๒๓๒
รวม ( ๑๖ หมู่บ้าน )		๔,๙๓๕	๔,๙๒๕	๙,๘๖๐	๓,๔๗๖	๔,๘๘๗	๔,๙๒๐	๙,๘๐๗	๓,๖๗๒

ตารางเปลี่ยนแปลงของประชากรเพศชายในช่วงปี พ.ศ. ๒๕๖๑-๒๕๖๒



สรุปสถิติประชากรและครัวเรือนตำบลป่าซาง ปี พ.ศ.๒๕๖๖ เปรียบเทียบกับปี พ.ศ.๒๕๖๗

➤ ประชากรทั้งหมดลดลง

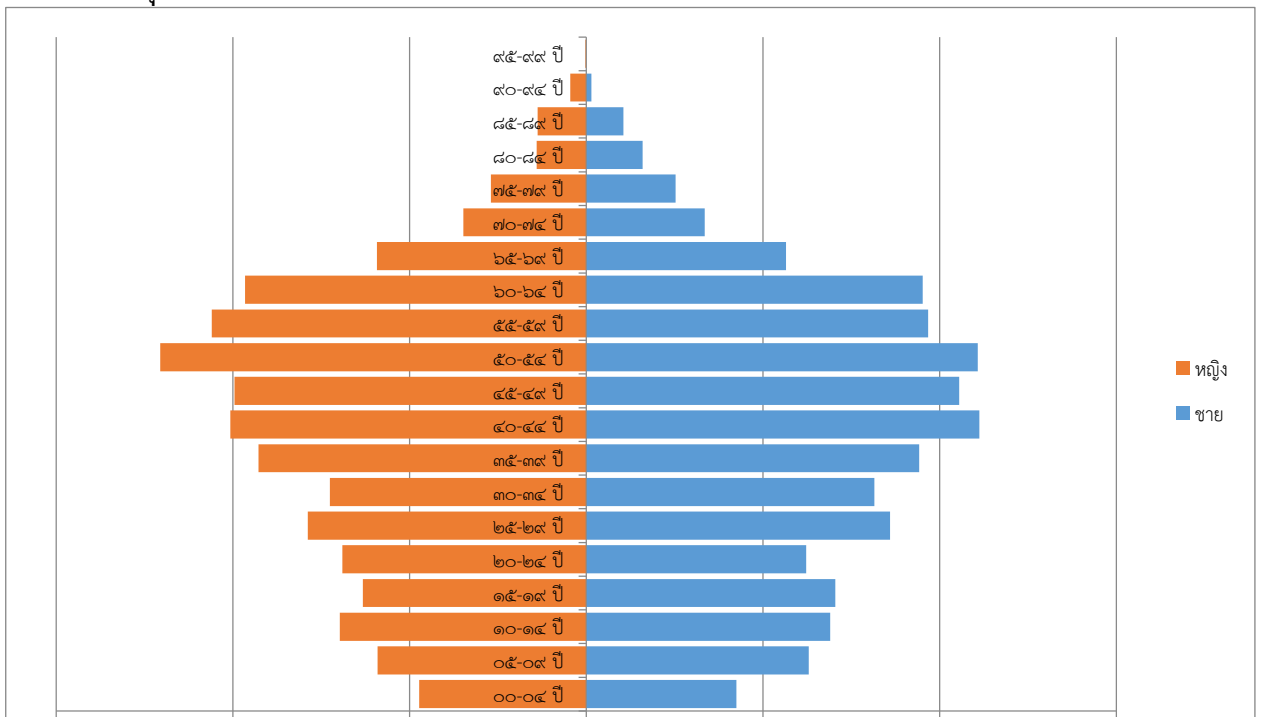
๕๓ คน

➤ ครัวเรือนเพิ่มขึ้น

๑๙๖ ครัวเรือน

กลุ่มอายุ(ปี)	ชาย	หญิง	รวม	% ชาย	% หญิง
๐๐-๐๔	๑๗๐	๑๘๙	๓๕๙	๔๗.๓๕	๕๒.๖๕
๐๕-๐๙	๒๕๒	๒๓๖	๔๘๘	๕๑.๖๔	๔๘.๓๖
๑๐-๑๔	๒๗๖	๒๗๙	๕๕๕	๔๙.๗๓	๕๐.๒๗
๑๕-๑๙	๒๘๒	๒๕๓	๕๓๕	๕๒.๗๑	๔๗.๒๙
๒๐-๒๔	๒๔๙	๒๗๖	๕๒๕	๔๗.๕๑	๕๒.๔๙
๒๕-๒๙	๓๔๔	๓๑๕	๖๕๙	๕๒.๒๐	๔๗.๘๐
๓๐-๓๔	๓๒๖	๒๙๐	๖๑๖	๕๒.๙๒	๔๗.๐๘
๓๕-๓๙	๓๗๗	๓๗๑	๗๔๘	๕๐.๔๐	๔๙.๖๐
๔๐-๔๔	๔๔๕	๔๐๓	๘๔๘	๕๒.๔๘	๔๗.๕๒
๔๕-๔๙	๔๒๒	๓๙๘	๘๒๐	๕๑.๔๖	๔๘.๕๔
๕๐-๕๔	๔๔๓	๔๘๒	๙๒๕	๔๗.๘๙	๕๒.๑๑
๕๕-๕๙	๓๘๗	๔๒๔	๘๑๑	๔๗.๗๒	๕๒.๒๘
๖๐-๖๔	๓๘๑	๓๘๖	๗๖๗	๔๙.๖๗	๕๐.๓๓
๖๕-๖๙	๒๒๖	๒๓๗	๔๖๓	๔๘.๘๑	๕๑.๑๙
๗๐-๗๔	๑๓๔	๑๓๙	๒๗๓	๔๙.๐๘	๕๐.๙๒
๗๕-๗๙	๑๐๑	๑๐๘	๒๐๙	๔๘.๓๓	๕๑.๖๗
๘๐-๘๔	๖๔	๕๖	๑๒๐	๕๓.๓๓	๔๖.๖๗
๘๕-๘๙	๔๒	๕๕	๙๗	๔๓.๓๐	๕๖.๗๐
๙๐-๙๔	๖	๑๘	๒๔	๒๕.๐๐	๗๕.๐๐
๙๕-๙๙		๑	๑	๐.๐๐	
๑๐๐+					
รวม	๔,๙๒๗	๔,๙๑๖	๙,๘๔๓	๕๒.๐๗	๕๑.๙๖

๓.๒ ช่วงอายุและจำนวนประชากร



### จากการวิเคราะห์ที่ประเมินประชากรตำบลป่าซาง พบว่า

๑. ประชากรส่วนใหญ่อยู่ในช่วงวัยสูงอายุ (ช่วงอายุ ๕๐ - ๕๔) ซึ่งการกำหนดยุทธศาสตร์หรือแนวทางการพัฒนาควรจัดทำในเรื่องสวัสดิการและสุขภาพของผู้สูงอายุเพิ่มมากขึ้น

๒. ประชากรในช่วงวัยแรงงาน (ช่วงอายุ ๔๐ - ๔๔ปี) มีจำนวนเป็นลำดับที่สอง ซึ่งการกำหนดยุทธศาสตร์หรือแนวทางการพัฒนาควรมุ่งเน้นในเรื่องการสร้างงานสร้างอาชีพให้แก่วัยแรงงานอันจะส่งผลดีทางด้านเศรษฐกิจและการท่องเที่ยว การส่งเสริมความรู้ภาคประชาชนเพื่อให้เกิดการพัฒนาอย่างยั่งยืนตลอดจนการบูรณาการยุทธศาสตร์และหน่วยงานที่เกี่ยวข้องทั้งภาครัฐและเอกชน

๓. ประชากรช่วงวัยผู้สูงอายุ (ช่วงอายุ ๖๐ - ๘๐+) ในปัจจุบันมีสัดส่วนที่น้อยกว่าจำนวนประชากรทั้งหมด ซึ่งในการจัดสวัสดิการต่างๆ สามารถดำเนินการได้อย่างทั่วถึงไม่ยากนัก

๔. สำหรับประชากรในช่วงของเด็กก่อนวัยเรียน (ช่วงอายุ ๐ - ๔ ปี) นั้น ศูนย์พัฒนาเด็กเล็กขององค์การบริหารส่วนตำบลป่าซาง สามารถรองรับในการดูแลและพัฒนาให้มีความรู้ได้อย่างทั่วถึง ซึ่งในปัจจุบันได้ดำเนินการขยายการศึกษาในระดับอนุบาลเพิ่มขึ้น

๕. การคาดการณ์การพัฒนาในอนาคตพบว่าประชากรในช่วงอายุ ๔๐ปี ขึ้นไป มีจำนวนประชากรอยู่ในเกณฑ์ที่สูง ทำให้มีแนวโน้มในอนาคตองค์การบริหารส่วนตำบลป่าซางจะต้องเตรียมการที่จะดูแลในเรื่องสวัสดิการและสุขภาพของผู้สูงอายุมากขึ้น

กล่าวโดยสรุปการจัดทำยุทธศาสตร์การพัฒนาจะต้องดำเนินการศึกษาเรื่องของขนาดช่วงวัยของประชากรในพื้นที่ เพื่อที่จะได้จัดแนวทางการพัฒนาที่มีความเหมาะสมทั้งในปัจจุบันและอนาคตในการนี้องค์การบริหารส่วนตำบลป่าซางจะได้นำข้อมูลตามข้างต้นไปเป็นแนวทางในจัดทำยุทธศาสตร์และแนวทางการพัฒนาให้สอดคล้องและเหมาะสมกับข้อมูลเพื่อให้การพัฒนาเป็นไปอย่างมีประสิทธิภาพอย่างยั่งยืน

### ๔.สภาพทางสังคม

#### ๔.๑การศึกษา

ศูนย์พัฒนาเด็กเล็กและโรงเรียนอนุบาล	จำนวน ๑ แห่ง
โรงเรียนประถมศึกษา	จำนวน ๕ แห่ง
โรงเรียนมัธยมศึกษา ขยายโอกาส	จำนวน ๒ แห่ง

#### ๔.๒สาธารณสุข

สถานีอนามัยประจำตำบล/หมู่บ้าน	จำนวน ๒ แห่ง
สถานพยาบาลเอกชน	จำนวน ๔ แห่ง
อัตราการมีและการใช้ส้วมราดน้ำ	ร้อยละ ๑๐๐
อาสาสมัครสาธารณสุข	จำนวน ๑๙๑ คน

#### ๔.๓ อาชญากรรม

สถานีตำรวจ	จำนวน ๑ แห่ง
จุดตรวจ	จำนวน ๑ แห่ง

#### ๔.๔ ยาเสพติด

มีเครื่องเล่นหรือตู้เกมยาเสพติด
---------------------------------

### ๔.๕ การสังคมสงเคราะห์

สงเคราะห์เบี้ยผู้สูงอายุ
สงเคราะห์เบี้ยผู้พิการ
สงเคราะห์ผู้ติดเชื้อ
สงเคราะห์บุตรแรกเกิด

## ๕.ระบบบริการพื้นฐาน

### ๕.๑ การคมนาคมขนส่ง (ทางบก,ทางน้ำ,ทางราง ฯลฯ)

ถนนลูกรัง	๘๒ สาย
ถนนลาดยาง	๑๕ สาย
ถนนคอนกรีต	๔๐ สาย
สะพาน	๒๖ แห่ง

### ๕.๒ การไฟฟ้า

-การขยายเขตไฟฟ้า ปัจจุบันมีไฟฟ้าใช้ทุกครัวเรือน คิดเป็น ๑๐๐ เปอร์เซ็นต์ ปัญหาคือไฟฟ้าส่องสว่างทางหรือที่สาธารณะยังไม่สามารถดำเนินการครอบคลุมพื้นที่ได้ทั้งหมด เนื่องจากพื้นที่ที่มีความต้องการให้ติดตั้งไฟฟ้าส่องสว่างนั้นยังไม่เป็นที่สาธารณะ องค์การบริหารส่วนตำบลจึงไม่สามารถดำเนินการได้เช่นเดียวกับถนน การแก้ปัญหาคือ ประสานความร่วมมือกันในหลายๆ ฝ่าย เพื่อที่จะทำความเข้าใจกับประชาชนในพื้นที่ และวิธีการที่จะดำเนินการแก้ไขอย่างไร ทั้งนี้ องค์การบริหารส่วนตำบลก็ได้ตั้งงบประมาณในส่วนนี้ไว้แล้ว และได้แจ้งประชาสัมพันธ์ให้ประชาชนได้รับทราบถึงเหตุผลเพื่อที่จะได้ช่วยกันแก้ไขปัญหาให้กับประชาชน

### ๕.๓ การประปา

การประปาขององค์การบริหารส่วนตำบลป่าซางไม่มีกิจการประปาแต่ละหมู่บ้านได้บริหารจัดการเอง และทุกหมู่บ้านสามารถให้บริการได้ครอบคลุมทุกหลังคาเรือน คิดเป็น ๑๐๐ เปอร์เซ็นต์ แต่จะมีปัญหาในปีที่ผ่านมาบางหมู่บ้านที่เกิดปัญหาภัยแล้งซึ่งทางองค์การบริหารส่วนตำบลป่าซางได้แก้ไขปัญหาโดยการใช้เครื่องสูบน้ำจากสระหนึ่งไปยังอีกสระที่ใช้ระบบประปาและสามารถแก้ไขปัญหาก็ประชาชนได้ องค์การบริหารส่วนตำบลก็ได้นำโครงการเกี่ยวกับพัฒนาแหล่งน้ำบรรจุในแผนพัฒนาสี่ปีเพื่อที่จะพิจารณาดำเนินการในปีต่อไป เมื่อมีงบประมาณและความจำเป็นก็สามารถดำเนินการได้ต่อเนื่อง เพื่อตอบสนองต่อความต้องการของประชาชนต่อไป แหล่งน้ำดิบที่ใช้ผลิตน้ำประปาได้จาก แหล่งน้ำผิวดิน

ฝาย	๓๕ แห่ง
บ่อน้ำตื้น	๙๒๑ แห่ง
บ่อโยธาฯ	๙ แห่ง
อ่างเก็บน้ำ	๕ แห่ง
ประปาหมู่บ้าน	๑๓ แห่ง

### ๕.๔ โทรศัพท์

ปัจจุบันในพื้นที่องค์การบริหารส่วนตำบลป่าซาง ไม่มีโทรศัพท์สาธารณะ เนื่องจากประชาชนได้นิยมใช้โทรศัพท์ส่วนบุคคลแทน ซึ่งสามารถติดต่อสื่อสารได้รวดเร็ว และสามารถใช้บริการอินเทอร์เน็ตได้ เช่น โทรศัพท์มือถือ สำหรับสถานที่ราชการ ยังคงใช้ระบบโทรศัพท์พื้นฐานในการติดต่อสื่อสารข้อมูล

## ไปรษณีย์หรือการสื่อสารหรือการขนส่ง และวัสดุ ครุภัณฑ์

องค์การบริหารส่วนตำบลป่าซาง มีไปรษณีย์ จำนวน ๑ แห่ง และมีบริการไปรษณีย์จากไปรษณีย์ประจำอำเภอซึ่งมี จำนวน ๑ แห่ง ให้บริการ เวลา ๐๘.๐๐ – ๑๖.๐๐ น. ในวันจันทร์ – เสาร์ (วันเสาร์ครึ่งวัน) หยุดวันอาทิตย์ และมีท่ารถขนส่งนครชัย จำนวน ๑ แห่ง อยู่ที่ตลาดบ้านเหลื่อม ให้บริการทุกๆ ชั่วโมง และทุกวัน

- มีหอกระจายข่าวประจำหมู่บ้านมีครบทั้ง ๑๖ หมู่บ้าน
- มีบริการให้ใช้อินเตอร์เน็ตฟรี ที่สำนักงานองค์การบริหารส่วนตำบลป่าซาง
- องค์การบริหารส่วนตำบลป่าซาง มีวัสดุ ครุภัณฑ์ในการปฏิบัติหน้าที่ แต่ก็มีบางรายการที่ยังขาดแคลนเนื่องจากมีงบประมาณไม่เพียงพอ วัสดุ ครุภัณฑ์ต่างๆ นั้นมีไว้สำหรับการปฏิบัติหน้าที่ของเจ้าหน้าที่ขององค์การบริหารส่วนตำบลวังโพธิ์ในการดำเนินการกิจบริการสาธารณะเพื่อประโยชน์ของประชาชน

เท่านั้น แต่หากประชาชนเดือดร้อน หรือหน่วยงานอื่นเดือดร้อน ก็สามารถมายืมใช้ได้

## ๖.ระบบเศรษฐกิจ

ประชากรในเขตองค์การบริหารส่วนตำบลป่าซาง ส่วนใหญ่ประกอบอาชีพการเกษตรกรรมทำนา ทำไร่ (ข้าวโพด ,มันสัมปะหลัง , ถั่วเหลือง) ทำสวน (ลิ้นจี่ ,ลำไย) ทำการเลี้ยงสัตว์ ประมง อาชีพรับจ้างทั่วไป ทั้งภาคบริหาร ภาคการเกษตร และอาชีพรับราชการ ค้าขาย ธุรกิจการค้าและผู้ประกอบการ

### ๖.๑การเกษตร

กลุ่มเกษตรกรทำนาป่าซาง	จำนวน ๑๖ กลุ่ม (หมู่ที่ ๑-๑๖)
กลุ่มลูกค้า ธกส.	จำนวน ๑๖ กลุ่ม (หมู่ที่ ๑-๑๖)
กลุ่มเลี้ยงโค	จำนวน ๑๑ กลุ่ม
กลุ่มเลี้ยงสุกร	จำนวน ๒ กลุ่ม (หมู่ที่ ๔ และ ๕ )
กลุ่มทำไร่นาสวนผสม	จำนวน ๒ กลุ่ม (หมู่ที่ ๑๐ และ๑๑ )
กลุ่มอาสาสมัครปศุสัตว์	จำนวน ๑ กลุ่ม
กลุ่มเกษตรกรอินทรีย์	จำนวน ๑ กลุ่ม

### ๖.๒ การประมง

ในเขตองค์การบริหารส่วนตำบลป่าซางไม่มีการประมง เป็นการจับปลาตามธรรมชาติในบริเวณในครัวเรือนตามฤดูกาลเท่านั้น

### ๖.๓ การปศุสัตว์

-การปศุสัตว์ในเขตองค์การบริหารส่วนตำบลป่าซาง เป็นการประกอบการในลักษณะเลี้ยงในครัวเรือนเป็นอาชีพหลักและอาชีพเสริม เช่น การเลี้ยงไก่ เป็ด โค สุกร กระบือ เพื่อจำหน่ายและบริโภคเองในครัวเรือน

### ๖.๔ การบริการ

รีสอร์ท	จำนวน ๒ แห่ง
ร้านอาหาร/ร้านกาแฟ	จำนวน ๒ แห่ง

### ๖.๕ การท่องเที่ยว

-ในเขตพื้นที่องค์การบริหารส่วนตำบลป่าซางมีแหล่งท่องเที่ยว วนอุทยานน้ำตกตาดสายรุ้ง แต่ได้ส่งเสริมการท่องเที่ยวให้เกิดขึ้นในพื้นที่ เช่น การจัดงานประเพณีต่างๆ และส่งเสริมกิจกรรมของวัด

### ๖.๖ อุตสาหกรรม

ในเขตองค์การบริหารส่วนตำบลวังโพธิ์ไม่มีอุตสาหกรรม แต่มีการประกอบโรงสีขนาดเล็กจำนวน ๕ แห่ง และมีโรงฆ่าสัตว์ จำนวน ๑ แห่ง

๖.๗ การพาณิชย์

๑.ธนาคาร	-
๒.บริษัท	-
๓.ห้างหุ้นส่วนจำกัด	-
๔.ร้านค้าต่างๆ	๕๓ แห่ง
๕.ซูเปอร์มาเก็ต	-
๖.สถานีบริการน้ำมัน	๑ แห่ง
๗.ศูนย์การค้า/ห้างสรรพสินค้า	-
๘.ตลาดสด	-
๙.โรงฆ่าสัตว์	๑ แห่ง
๑๐.อู่ซ่อมรถ	๑๓ แห่ง

กลุ่มอาชีพ

๑.กลุ่มทอผ้าพื้นเมืองและแปรรูปผ้า หมู่ที่ ๑
๒.กลุ่มตัดเย็บผ้าแปรรูป หมู่ที่ ๓
๓.กลุ่มสมุนไพรพื้นบ้าน หมู่ที่ ๓
๔.แปรรูปไม้ไผ่ เช่น สุ่มไก่ ฟักมิด พาน อื่น ๆ
๕.กลุ่มทำลูกปะคบและยาต้ม หมู่ที่ ๔
๖.กลุ่มจักสาน หมู่ที่ ๙
๗.กลุ่มทำกระเป๋ายาม ,ดอกไม้ประดิษฐ์และพวงหรีด หมู่ที่ ๑๒
๘.กลุ่มทอผ้าไหม หมู่ที่ ๑๓
๙.กลุ่มทอเสื่อกก หมู่ที่ ๑๓
๑๐.กลุ่มประดิษฐ์ดอกไม้จากใยบัว หมู่ที่ ๑๓

๖.๘ แรงงาน

จากการสำรวจข้อมูลพื้นฐานพบว่าประชากรที่มีอายุ ๑๕ - ๖๐ ปี อยู่ในกำลังแรงงานร้อยละ ๙๕ เมื่อเทียบกับอัตราส่วนกับจังหวัด ร้อยละ ๗๓.๙๙ ซึ่งสูงกว่ามากแต่ค่าแรงในพื้นที่ต่ำกว่าระดับจังหวัด โดยเฉพาะแรงงานด้านการเกษตร ประชากรอายุระหว่าง ๒๕ - ๕๐ ปี บางส่วนไปรับจ้างทำงานนอกพื้นที่ รวมทั้งแรงงานที่ไปทำงานต่างประเทศปัญหาที่พบคือ ประชากรต้องไปทำงานนอกพื้นที่ในเมืองที่มีโรงงานอุตสาหกรรม บริษัท ห้างร้านใหญ่ๆ เพราะในพื้นที่ไม่มีโรงงานอุตสาหกรรมที่มีการจ้างแรงงานเยอะ เพราะพื้นที่ส่วนมากเป็นที่อยู่อาศัยปัญหานี้ยังไม่สามารถแก้ไขได้

ภาคการเกษตร	ร้อยละ	๖๑.๘๕
ภาคค้าขาย	ร้อยละ	๔.๐๓
รับจ้างทั่วไป	ร้อยละ	๓๒.๖๐
อื่นๆ	ร้อยละ	๑.๕๒



๗.ศาสนา ประเพณี วัฒนธรรม

๗.๑ การนับถือศาสนา

- ศาสนาพุทธ
- ศาสนาคริสต์

ข้อมูลวัด (ศาสนาพุทธ)

องค์การบริหารส่วนตำบลป่าซางมีวัดอยู่ในพื้นที่จำนวน ๑๓ วัด ได้แก่

๑. วัดดอยกู่ หมู่ที่ ๑	๙.วัดนาเจริญ หมู่ที่ ๙
๒.วัดศรีดอนชัย หมู่ที่ ๒	๑๐.สำนักสงฆ์สันตินิมิตร หมู่ที่ ๑๐
๓.วัดโพธิ์ทอง หมู่ที่ ๓	๑๑.วัดทุ่งบัวเป้ง หมู่ที่ ๑๑
๔.วัดเวฬุวันนาราม หมู่ที่ ๔	๑๒.วัดป่าซางขุนนาก หมู่ที่ ๑๒
๕.วัดห้วยหมากเอือก หมู่ที่ ๕	๑๓.สำนักสงฆ์คลองชัยสันติธรรม หมู่ที่ ๑๓
๖.วัดศรีมังฆาราม หมู่ที่ ๖	๑๔.วัดหมากเอือก หมู่ที่ ๑๔
๗.วัดชัยมงคล หมู่ที่ ๗	๑๖.วัดป่าซางดอยแก้ว หมู่ที่ ๑๖
๘.วัดหมากเอือก หมู่ที่ ๘	

ข้อมูลโบสถ์ (ศาสนาคริสต์)

๑.คริสตจักรบ้านตาดควัน หมู่ที่ ๑๕
-----------------------------------

๗.๒ ประเพณีและงานประจำปี

- ประเพณีวันขึ้นปีใหม่ ประมาณเดือน มกราคม
- ประเพณีวันสงกรานต์ ประมาณเดือน เมษายน
- ประเพณีสรงน้ำพระธาตุดอยกู่ ประมาณเดือน พฤษภาคม
- ประเพณีแห่เทียนเข้าพรรษา ประมาณเดือน กรกฎาคม
- ประเพณีลอยกระทง ประมาณเดือน พฤศจิกายน
- ประเพณีวันเข้าพรรษาออกพรรษา ประมาณเดือน กรกฎาคม ตุลาคม

๗.๓ ภูมิปัญญาท้องถิ่น ภาษาล้าน

ภูมิปัญญาท้องถิ่น ประชาชนในเขตพื้นที่ได้อนุรักษ์ภูมิปัญญาท้องถิ่น ได้แก่ วิธีการทอเสื้อจากต้นกก, สานแห

ภาษาล้าน ประชาชนส่วนใหญ่พูดภาษาพื้นบ้าน

๗.๔ ลีนค้ำพื้นเมืองและของที่ระลึก

ประชาชนในตำบลวังโพธิ์ได้มีสินค้ำพื้นเมืองและของฝากส่วนใหญ่จะเป็น ตุ่งล้านนา,แจ่วบอง,การทอผ้าไหม ซึ่งประชาชนเริ่มหันมาทำไม้กวาดทางมะพร้าวและไม้กวาดดอกหญ้าของกลุ่มผู้สูงอายุ

## ๘.ทรัพยากรธรรมชาติ

## ๘.๑ น้ำ

## ตารางแสดงข้อมูลแหล่งน้ำในเขตตำบลป่าซาง

ลำดับที่	ชื่อแหล่งน้ำ	สถานที่ตั้ง	เนื้อที่โดย ประมาณ (ไร่)
๑	อ่างเก็บน้ำห้วยขี้เหล็ก	หมู่ ๑ ห้วยขี้เหล็ก	๒๐๐
๒	สระน้ำโรงเรียนอนุบาลป่าซาง	หมู่ ๑ ห้วยขี้เหล็ก	๑
๓	ร่องควาย	หมู่ ๒ ห้วยขี้เหล็กใต้	๒
๔	ห้วยขี้เหล็ก	หมู่ ๒ ห้วยขี้เหล็กใต้	๑๐
๕	ร่องแย่ง	หมู่ ๓ ป่าซาง	๑๐
๖	ร่องตุ้	หมู่ ๓ ป่าซาง	๕
๗	ห้วยแม่เผื่อ	หมู่ ๓ ป่าซาง	๑๐
๘	ลำห้วยหมอบลา	หมู่ ๔ ป่าซางเหนือ	๑๐
๙	ลำห้วยโป่งเสียม	หมู่ ๔ ป่าซางเหนือ	๑๐
๑๐	ห้วยปู่แกง	หมู่ ๕ ห้วยหมากเอี้ยก	๖๒
๑๑	ห้วยแม่เผื่อ	หมู่ ๕ ห้วยหมากเอี้ยก	๖๐
๑๒	ห้วยตาเหลือก	หมู่ ๕ ห้วยหมากเอี้ยก	๑๐
๑๓	ร่องใจ	หมู่ ๖ ป่าสา	๖
๑๔	ร่องไผ่	หมู่ ๗ ห้วยห้าง	๑๑
๑๕	ห้วยดินดำ	หมู่ ๗ ห้วยห้าง	๖
๑๖	ห้วยห้าง	หมู่ ๗ ห้วยห้าง	๑๑
๑๗	สระน้ำสาธารณะห้วยห้าง	หมู่ ๗ ห้วยห้าง	๑
๑๘	สระน้ำโรงเรียนห้วยห้าง	หมู่ ๗ ห้วยห้าง	๑
๑๙	ห้วยทรายขาว/ห้วยสวนเมียง/ห้วยหมากเอี้ยก	หมู่ ๘ ห้วยหมากเอี้ยกเหนือ	๓๐๐
๒๐	อ่างเก็บน้ำห้วยหมอบลา	หมู่ ๙ นาเจริญ	๑๕๐
๒๑	ฝายน้ำล้นห้วยหัวทุ่ง	หมู่ ๙ นาเจริญ	๑๖๐
๒๒	ห้วยกว้างปลา	หมู่ ๙ นาเจริญ	๒๕
๒๓	ห้วยกว้างปลา	หมู่ ๑๐ ประชากร่วมใจ	๓
๒๔	ห้วยขี้เหล็ก	หมู่ ๑๑ ห้วยขี้เหล็กกลาง	๑๑
๒๕	ห้วยสวนเมียง	หมู่ ๑๒ ป่าซางบุรณาค	๒๐
๒๖	ร่องเหยง	หมู่ ๑๒ ป่าซางบุรณาค	๕๒
๒๗	ห้วยแม่เผื่อ	หมู่ ๑๒ ป่าซางบุรณาค	๑๐
๒๘	หนองป่ายาง	หมู่ ๑๓ เนินไทรพัฒนา	๒๖
๒๙	ห้วยไม้ซ่อง	หมู่ ๑๓ เนินไทรพัฒนา	๒๐
๓๐	อ่างห้วยแม่เลียบน้อย	หมู่ ๑๓ เนินไทรพัฒนา	๑๒
๓๑	หนองปู่โตน	หมู่ ๑๓ เนินไทรพัฒนา	๑๓
๓๒	ห้วยแม่เผื่อตบบน	หมู่ ๑๓ เนินไทรพัฒนา	๓๒
๓๓	อ่างเก็บน้ำหนองบัว	หมู่ ๑๓ เนินไทรพัฒนา	๗๒
๓๔	อ่างเก็บน้ำหนองมน	หมู่ ๑๓ เนินไทรพัฒนา	๔๕

๓๕	ห้วยแม่เผื่อ	หมู่ ๑๔ บ้านหมากเอี้ยก	๓๗
๓๖	ห้วยน้ำงาม	หมู่ ๑๔ บ้านหมากเอี้ยก	๓๐
๓๗	ห้วยโป่ง	หมู่ ๑๔ บ้านหมากเอี้ยก	๓๐
๓๘	ห้วยตาเหลือ	หมู่ ๑๔ บ้านหมากเอี้ยก	๒๐
๓๙	สระน้ำโรงเรียนบ้านหมากเอี้ยก	หมู่ ๑๔ บ้านหมากเอี้ยก	๑
๔๐	ลำห้วยหมอลา	หมู่ ๑๖ ป่าซางดอยแก้ว	๕
๔๑	สระน้ำโรงเรียนป่าซางเหนือ	หมู่ ๑๖ ป่าซางดอยแก้ว	๒ งาน

๙.๒ ป่าไม้ ในเขตพื้นที่องค์การบริหารส่วนตำบลป่าซางมีป่าไม้

๙.๓ ภูเขา ในเขตพื้นที่องค์การบริหารส่วนตำบลป่าซางมีภูเขา

#### ๙.๔ คุณภาพของทรัพยากรธรรมชาติ

ในพื้นที่ขององค์การบริหารส่วนตำบลป่าซางส่วนมากเป็นพื้นที่สำหรับเพาะปลูก เป็นที่นา ไร่ สวน ที่อยู่อาศัย ร้านค้า สถานประกอบการ ตามลำดับ และมีพื้นที่เพียงเล็กน้อยที่เป็นพื้นที่สาธารณะ ทรัพยากรธรรมชาติในพื้นที่ ก็ได้แก่ ดิน น้ำ ต้นไม้ อากาศที่ไม่มีมลพิษ ปัญหาคือ เนื่องจากว่าพื้นที่บางส่วนเป็นดินเค็ม น้ำใต้ดินน้ำจืด หรือไม่ก็เป็นน้ำกร่อย ไม่สามารถที่จะนำน้ำจากใต้ดินมาใช้ในการอุปโภค - บริโภคได้ ต้องอาศัยน้ำดิบจากแหล่งอื่น และน้ำฝน น้ำในการเกษตรก็ต้องรอฤดูฝน มีแหล่งน้ำใช้ในการเกษตรไม่เพียงพอ ปัญหาคือยังไม่สามารถหาแหล่งน้ำสำหรับการเกษตรได้เพิ่มขึ้น เพราะพื้นที่ส่วนมากเป็นของประชาชน เอกชน โครงการปลูกต้นไม้ในวันสำคัญต่างๆ ในพื้นที่ของสาธารณะรวมทั้งปรับปรุงสภาพภูมิทัศน์ให้ร่มรื่นสวยงาม เป็นที่พักผ่อนหย่อนใจของประชาชน ฯลฯ

### ส่วนที่ ๒ ยุทธศาสตร์การพัฒนากองครักษ์ปกครองส่วนท้องถิ่น

#### ๑. ความสัมพันธ์ระหว่างแผนพัฒนาระดับมหภาค

##### ๑.๑ แผนยุทธศาสตร์ชาติ ๒๐ ปี

๑. ด้านความมั่นคง
๒. ด้านการสร้างความสามารถในการแข่งขัน
๓. ด้านการพัฒนาและเสริมสร้างศักยภาพคน
๔. ด้านการสร้างโอกาสความเสมอภาค และเท่าเทียมกันทางสังคม
๕. ด้านการสร้างการเติบโตบนคุณภาพชีวิตที่เป็นมิตรกับสิ่งแวดล้อม
๖. ด้านการปรับสมดุลและพัฒนาระบบการบริหารจัดการภาครัฐ

##### ๑.๒ แผนพัฒนาเศรษฐกิจและสังคมแห่งชาติ ฉบับที่ ๑๓

- หมวดหมู่ที่ ๑ ไทยเป็นประเทศชั้นนำด้านสินค้าเกษตรและเกษตรแปรรูปมูลค่าสูง
- หมวดหมู่ที่ ๒ ไทยเป็นจุดหมายของการท่องเที่ยวที่เน้นคุณภาพและความยั่งยืน
- หมวดหมู่ที่ ๓ ไทยเป็นฐานการผลิตยานยนต์ไฟฟ้าที่สำคัญของโลก
- หมวดหมู่ที่ ๔ ไทยเป็นศูนย์กลางทางการแพทย์และสุขภาพมูลค่าสูง
- หมวดหมู่ที่ ๕ ไทยเป็นประตูการค้าการลงทุนและยุทธศาสตร์ทางโลจิสติกส์ที่สำคัญของภูมิภาค
- หมวดหมู่ที่ ๖ ไทยเป็นศูนย์กลางอุตสาหกรรมอิเล็กทรอนิกส์อัจฉริยะและอุตสาหกรรมดิจิทัล ของอาเซียน
- หมวดหมู่ที่ ๗ ไทยมีวิสาหกิจขนาดกลางและขนาดย่อมที่เข้มแข็ง มีศักยภาพสูง และสามารถ แข่งขันได้
- หมวดหมู่ที่ ๘ ไทยมีพื้นที่และเมืองอัจฉริยะที่น่าอยู่ ปลอดภัย เติบโตได้อย่างยั่งยืน
- หมวดหมู่ที่ ๙ ไทยมีความยากจนข้ามรุ่นลดลง และมีความคุ้มครองทางสังคมที่เพียงพอเหมาะสม
- หมวดหมู่ที่ ๑๐ ไทยมีเศรษฐกิจหมุนเวียนและสังคมคาร์บอนต่ำ

หมวดหมู่ที่ ๑๑ ไทยสามารถลดความเสี่ยงและผลกระทบจากภัยธรรมชาติและการเปลี่ยนแปลงสภาพภูมิอากาศ  
หมวดหมู่ที่ ๑๒ ไทยมีกำลังคนสมรรถนะสูง มุ่งเรียนรู้อย่างต่อเนื่อง ตอบโจทย์การพัฒนาแห่งอนาคต  
หมวดหมู่ที่ ๑๓ ไทยมีภาครัฐที่ทันสมัย มีประสิทธิภาพ และตอบโจทย์ประชาชน

### **๑.๓ นโยบายรัฐบาล**

#### **๑.๓.๑) นโยบายหลัก ๑๒ ด้าน**

- ๑) การป้องกันและเชิดชูสถาบันพระมหากษัตริย์
- ๒) การสร้างความมั่นคงและความปลอดภัยของประเทศและความสงบสุขของประเทศ
- ๓) การทำนุบำรุงศาสนา ศิลปะและวัฒนธรรม
- ๔) การสร้างบทบาทของไทยในเวทีโลก
- ๕) การพัฒนาเศรษฐกิจและความสามารถในการแข่งขันของไทย
- ๖) การพัฒนาพื้นที่เศรษฐกิจและการกระจายความเจริญสู่ภูมิภาค
- ๗) การพัฒนาสร้างความเข้มแข็งจากรากฐานราก
- ๘) การปฏิรูปกระบวนการเรียนรู้และการพัฒนาศักยภาพของคนไทยทุกช่วงวัย
- ๙) การพัฒนาระบบสาธารณสุขและหลักประกันสังคม
- ๑๐) การฟื้นฟูทรัพยากรธรรมชาติและการรักษาสิ่งแวดล้อมเพื่อสร้างการเจริญเติบโตอย่างยั่งยืน
- ๑๑) การปฏิรูปการบริหารจัดการภาครัฐ
- ๑๒) การป้องกันและปราบปรามการทุจริตและประพฤติมิชอบ และกระบวนการยุติธรรม

#### **๑.๓.๒) นโยบายเร่งด่วน ๑๒ เรื่อง**

- ๑) การแก้ไขปัญหาในการดำรงชีวิตของประชาชน
- ๒) การปรับปรุงระบบสวัสดิการและพัฒนาคุณภาพชีวิตของประชาชน
- ๓) มาตรการเศรษฐกิจเพื่อรองรับความผันผวนของเศรษฐกิจโลก
- ๔) การให้ความช่วยเหลือเกษตรกรและพัฒนานวัตกรรม
- ๕) การยกระดับศักยภาพของแรงงาน
- ๖) การวางรากฐานระบบเศรษฐกิจของประเทศสู่อนาคต
- ๗) การเตรียมคนไทยสู่ศตวรรษที่ ๒๑
- ๘) การแก้ไขปัญหาทุจริตและประพฤติมิชอบในวงราชการ ทั้งฝ่ายการเมืองและฝ่ายราชการประจำ
- ๙) การแก้ไขปัญหาหยาบเหมาและสร้างความสงบสุขในพื้นที่ชายแดนภาคใต้
- ๑๐) การพัฒนาระบบการให้บริการประชาชน
- ๑๑) การจัดเตรียมมาตรการรองรับภัยแล้งและอุทกภัย
- ๑๒) การสนับสนุนให้มีการศึกษา การรับฟังความคิดเห็นของประชาชน และการดำเนินการเพื่อแก้ไข

รัฐธรรมนูญ

### **๑.๔ แผนพัฒนากลุ่มจังหวัดภาคเหนือตอนบน ๒ (จังหวัดเชียงราย พะเยา แพร่ น่าน)**

วิสัยทัศน์: ประตูก้าวไกล สดุดีวัฒนธรรมล้านนา สืบค้าเกษตรปลอดภัย ประชาชนร่วมใจ  
อนุรักษ์ทรัพยากรธรรมชาติ

ยุทธศาสตร์ที่ ๑ พัฒนาสภาพแวดล้อมในการพัฒนาการค้า การลงทุน และโลจิสติกส์เชื่อมอนุภูมิภาค  
ลุ่มน้ำโขงและเตรียมพร้อมรับความร่วมมือประชาคมอาเซียน

ยุทธศาสตร์ที่ ๒ การสร้างความเข้มแข็งและเพิ่มประสิทธิภาพการผลิตภาคเกษตรและอุตสาหกรรม  
การเกษตรเพื่อเพิ่มมูลค่าสินค้าเกษตรปลอดภัยที่มีศักยภาพ

ยุทธศาสตร์ที่ ๓ พัฒนาและสนับสนุนการยกระดับการพัฒนาสังคม การท่องเที่ยวเชิงอนุรักษ์  
วัฒนธรรมและสุขภาพ เพื่อเป็นฐานการพัฒนาชุมชนอย่างยั่งยืน

ยุทธศาสตร์ที่ ๔ ดำรงฐานทรัพยากรธรรมชาติที่อุดมสมบูรณ์ การบริหารจัดการสิ่งแวดล้อมและ  
พลังงานโดยการมีส่วนร่วมของชุมชนสู่การเป็นกลุ่มจังหวัดสีเขียว

### **๑.๕ แผนพัฒนาจังหวัดเชียงราย**

**วิสัยทัศน์“เชียงรายเมืองท่องเที่ยวสร้างสรรค์ แห่งความสุข สะอาดปลอดภัย น่ายล”**

ประเด็นการพัฒนาที่ ๑ การสร้างมูลค่าเพิ่มด้านการท่องเที่ยวเชิงสร้างสรรค์โดยดำรงฐานวัฒนธรรมล้านนา

ประเด็นการพัฒนาที่ ๒ การส่งเสริมการผลิตและพัฒนานวัตกรรมเพื่อยกระดับสินค้าเกษตร

ประเด็นการพัฒนาที่ ๓ การพัฒนาเศรษฐกิจสร้างสรรค์ด้านการค้า การลงทุน การบริการ และโลจิสติกส์

ประเด็นการพัฒนาที่ ๔ การจัดการทรัพยากรธรรมชาติและสิ่งแวดล้อมให้ดำรงความสมบูรณ์และยั่งยืน

ประเด็นการพัฒนาที่ ๕ การพัฒนาคุณภาพชีวิตและความมั่นคงเพื่อส่งเสริมสังคมสร้างสรรค์

### **๑.๖ กรอบยุทธศาสตร์การพัฒนาขององค์กรปกครองส่วนท้องถิ่น ในเขตจังหวัดเชียงราย**

**วิสัยทัศน์“เชียงรายเมืองท่องเที่ยวสร้างสรรค์ วิถีถิ่นร่วมสมัย สิ่งแวดล้อมสมดุล มุ่งสู่ความยั่งยืน”**

ยุทธศาสตร์ที่ ๑ การสร้างมูลค่าเพิ่มด้านการท่องเที่ยวเชิงสร้างสรรค์โดยดำรงฐานวัฒนธรรมล้านนา

ยุทธศาสตร์ที่ ๒ การส่งเสริมการผลิตและพัฒนานวัตกรรมเพื่อยกระดับสินค้าเกษตรเชิงสร้างสรรค์  
ภายใต้แนวทางการพัฒนาที่ยั่งยืน

ยุทธศาสตร์ที่ ๓ การพัฒนาเศรษฐกิจสร้างสรรค์ด้านการค้า การลงทุน การบริการ และโลจิสติกส์

ยุทธศาสตร์ที่ ๔ การจัดการทรัพยากรธรรมชาติและสิ่งแวดล้อมให้ดำรงความสมบูรณ์ และยั่งยืน

ยุทธศาสตร์ที่ ๕ การพัฒนาคุณภาพชีวิตและความมั่นคงเพื่อส่งเสริมสังคมสร้างสรรค์

### **๑.๗ กรอบยุทธศาสตร์การพัฒนาขององการบริหารส่วนตำบลป่าซาง**

**วิสัยทัศน์ ของ อบต.ป่าซาง**

"พัฒนาโครงสร้างพื้นฐานและองค์ความรู้แก่ประชาชนให้พร้อมรองรับเออีซี เป็นเวทีเรียนรู้  
ดูแลผู้สูงวัย เยาวชนรุ่นใหม่ใส่ใจสืบสานภูมิปัญญาประเพณีท้องถิ่นให้ยั่งยืน"

ยุทธศาสตร์ที่ ๑ การพัฒนาด้านโครงสร้างพื้นฐาน

ยุทธศาสตร์ที่ ๒ การพัฒนาด้านเศรษฐกิจและการท่องเที่ยว

ยุทธศาสตร์ที่ ๓ การพัฒนาการศึกษาและการสาธารณสุข

ยุทธศาสตร์ที่ ๔ การพัฒนาด้านคุณภาพชีวิตและการป้องกันบรรเทาสาธารณภัย

ยุทธศาสตร์ที่ ๕ การพัฒนาการบริหารจัดการทรัพยากรธรรมชาติและสิ่งแวดล้อมให้สมบูรณ์และยั่งยืน

ยุทธศาสตร์ที่ ๖ การพัฒนาด้านการเมืองการบริหาร

## ส่วนที่ ๒ ยุทธศาสตร์การพัฒนารองครุภัณฑ์ส่วนท้องถิ่น

### รายละเอียด

แผนพัฒนาท้องถิ่น (พ.ศ. ๒๕๖๖ – ๒๕๗๐) แก้ไข ครั้งที่ ๑ ประจำปี พ.ศ.๒๕๖๖  
องค์การบริหารส่วนตำบลป่าซาง อำเภอเวียงเชียงรุ้ง จังหวัดเชียงราย

จาก

แผนพัฒนาท้องถิ่น (พ.ศ. ๒๕๖๖ – ๒๕๗๐)

ส่วนที่ ๒ ยุทธศาสตร์การพัฒนารองครุภัณฑ์ส่วนท้องถิ่น

หน้า ๑๓-๑๕

๑. ความสัมพันธ์ระหว่างแผนพัฒนาระดับมหภาค

๑.๒ แผนพัฒนาเศรษฐกิจและสังคมแห่งชาติ ฉบับที่ ๑๒ รายละเอียดแก้ไขใหม่ ดังนี้

หน้า ๑ - ๖

๑. ความสัมพันธ์ระหว่างแผนพัฒนาระดับมหภาค

๑.๒ แผนพัฒนาเศรษฐกิจและสังคมแห่งชาติ ฉบับที่ ๑๓ (พ.ศ. ๒๕๖๖ – ๒๕๗๐)

การจัดทำแผนพัฒนาท้องถิ่น ต้องมีความเชื่อมโยงของยุทธศาสตร์ในภาพรวม ความเชื่อมโยงในเชิงยุทธศาสตร์ ที่เชื่อมต่อกันเพื่อให้เกิดภาพรวม การเชื่อมโยงจากจุดหนึ่งไปยังจุดหนึ่งในเชิงยุทธศาสตร์ โดยสามารถนำเข้าสู่รอยต่อที่เข้าหากันได้อย่างกลมกลืน แม้ว่าจะเรียกชื่อที่แตกต่างกันก็ตาม แต่ก็สามารถเดินทางไปด้วยกันได้ ในเชิงยุทธศาสตร์ เป็นการเชื่อมโยงความสัมพันธ์ระหว่างยุทธศาสตร์ระดับมหภาคกับยุทธศาสตร์องค์การปกครองส่วนท้องถิ่น ได้แก่ (๑) ยุทธศาสตร์ชาติ ๒๐ ปี (๒) แผนพัฒนาเศรษฐกิจและสังคมแห่งชาติ (๓) การกำหนดเป้าหมายการพัฒนาที่ยั่งยืน (Sustainable Development Goals : SDGs) (๔) แผนพัฒนาจังหวัด/กลุ่มจังหวัด/ภาค (๕) ยุทธศาสตร์การพัฒนารองครุภัณฑ์ส่วนท้องถิ่นในเขตจังหวัด และ (๖) ยุทธศาสตร์องค์การปกครองส่วนท้องถิ่น การกำหนดและการวิเคราะห์ความเชื่อมโยงองค์รวมที่นำไปสู่การพัฒนาท้องถิ่นจากยุทธศาสตร์ทุกระดับ มีความสัมพันธ์หรือเชื่อมโยงกันอย่างไร เพื่อให้การพัฒนาท้องถิ่นสอดคล้องกับยุทธศาสตร์ระดับมหภาค และยุทธศาสตร์องค์การปกครองส่วนท้องถิ่น ประกอบด้วย (๑) วิสัยทัศน์ (๒) ยุทธศาสตร์ (๓) เป้าประสงค์ (๔) ตัวชี้วัด (๕) ค่าเป้าหมาย (๖) กลยุทธ์ และ (๗) จุดยืนทางยุทธศาสตร์ ซึ่งองค์การบริหารส่วนตำบลป่าซาง ได้จัดทำแผนพัฒนาท้องถิ่น (พ.ศ. ๒๕๖๖ – ๒๕๗๐) ที่มีความเชื่อมโยงยุทธศาสตร์ดังกล่าว

๑. ปฐมบท

แผนพัฒนาเศรษฐกิจและสังคมแห่งชาติ ฉบับที่ ๑๓ (พ.ศ. ๒๕๖๖ – ๒๕๗๐) มีสถานะเป็นแผนระดับที่ ๒ ซึ่งเป็นกลไกที่สำคัญในการแปลงยุทธศาสตร์ไปสู่การปฏิบัติ และใช้เป็นกรอบสำหรับการจัดทำแผนระดับที่ ๓ เพื่อให้การดำเนินงานของภาคีการพัฒนาที่เกี่ยวข้องสามารถสนับสนุนการบรรลุเป้าหมายตามยุทธศาสตร์ชาติตามกรอบระยะเวลาที่คาดหวังไว้ได้ โดยพระราชบัญญัติสภาพัฒนาการเศรษฐกิจและสังคมแห่งชาติ พ.ศ. ๒๕๖๑ บัญญัติให้แผนพัฒนาเศรษฐกิจและสังคมแห่งชาติ ฉบับที่ ๑๒ มีผลบังคับใช้ถึงวันที่ ๓๐ กันยายน ๒๕๖๕ ส่งผลให้กรอบระยะเวลา ๕ ปีของแผนพัฒนาเศรษฐกิจและสังคมแห่งชาติ ฉบับที่ ๑๓ เริ่มต้น ณ วันที่ ๑ ตุลาคม ๒๕๖๕ ครอบคลุมปีงบประมาณ พ.ศ. ๒๕๖๖ – ๒๕๗๐ ซึ่งเป็นระยะ ๕ ปีที่สองของยุทธศาสตร์ชาติ

ทั้งนี้ การจัดทำแผนพัฒนาเศรษฐกิจและสังคมแห่งชาติ ฉบับที่ ๑๓ อยู่บนความตั้งใจที่จะให้แผนมีจุดเน้นและเป้าหมายของการพัฒนาที่เป็นรูปธรรม สามารถบ่งบอกทิศทางการพัฒนาที่ชัดเจนที่ประเทศควรมุ่งไปในระยะ

๕ ปี ถัดไป โดยเป็นผลที่เกิดจากกระบวนการสังคมเคราะห์ข้อมูลอย่างรอบด้าน ทั้งสถานะของทุนในมิติต่าง ๆ บทเรียนของการพัฒนาที่ผ่านมา ตลอดจนการเปลี่ยนแปลงของปัจจัยและเงื่อนไขที่จะมีอิทธิพลต่อองค์ภาพพ ต่าง ๆ ของประเทศ รวมถึงการสนับสนุนให้ภาคีการพัฒนาทุกภาคส่วนเข้ามามีส่วนร่วมในการแลกเปลี่ยน ความคิดเห็นอย่างกว้างขวางตั้งแต่ในขั้นตอนการกำหนดกรอบทิศทางของแผนไปจนถึงการยกร่างแผน

นอกจากนี้ การจัดทำแผนพัฒนาเศรษฐกิจและสังคมแห่งชาติ ฉบับที่ ๑๓ ยังอยู่ในช่วงเวลาที่ทั่วโลก รวมถึงประเทศไทยต้องเผชิญกับข้อจำกัดหลากหลายประการที่เป็นผลสืบเนื่องจากสถานการณ์การแพร่ระบาดของโควิด-๑๙ ซึ่งไม่เพียงแต่ก่อให้เกิดการเจ็บป่วยและเสียชีวิตของประชากร แต่ยังส่งผลให้เกิดเงื่อนไขทางเศรษฐกิจ และการดำเนินชีวิตของประชาชนทุกกลุ่ม นอกจากนี้ ในระยะของแผนพัฒนาเศรษฐกิจและสังคมแห่งชาติ ฉบับที่ ๑๓ ยังเป็นช่วงเวลาที่แนวโน้มของการพัฒนาของเทคโนโลยีอย่างก้าวกระโดด การเปลี่ยนแปลงสภาพภูมิอากาศที่มีความรุนแรงเพิ่มขึ้น การเป็นสังคมสูงวัยของประเทศไทยและหลายประเทศทั่วโลก ตลอดจนการเปลี่ยนแปลงด้านภูมิศาสตร์ระหว่างประเทศ ดังนั้น การขับเคลื่อนการพัฒนาประเทศท่ามกลางกระแสแนวโน้มการเปลี่ยนแปลงดังกล่าว จึงต้องให้ความสำคัญกับการเสริมสร้างความเข้มแข็งจากภายในให้สามารถเติบโตต่อไปได้อย่างมั่นคง ท่ามกลางความผันแปรที่เกิดขึ้นรอบด้าน และคำนึงผลประโยชน์ของประเทศทั้งทางเศรษฐกิจ สังคม และสิ่งแวดล้อมอย่างยั่งยืน

ในการกำหนดทิศทางของแผนพัฒนาเศรษฐกิจและสังคมแห่งชาติ ฉบับที่ ๑๓ ให้ประเทศสามารถก้าวข้ามความท้าทายต่าง ๆ เพื่อให้ “ประเทศไทยมีความมั่นคง มั่งคั่ง ยั่งยืน เป็นประเทศพัฒนาแล้ว ด้วยการพัฒนาตามหลักปรัชญาของเศรษฐกิจพอเพียง” ตามเจตนารมณ์ของยุทธศาสตร์ชาติ ได้อาศัยหลักการและแนวคิด ๔ ประการ ดังนี้

**๑. หลักปรัชญาของเศรษฐกิจพอเพียง** โดยสืบสาน รักษา ต่อยอดการพัฒนาตามหลักปรัชญาของเศรษฐกิจพอเพียง ผ่านการกำหนดทิศทางการพัฒนาประเทศอย่างมีเหตุผล **ความพอประมาณ ภูมิคุ้มกันบนฐานของความรู้ คุณธรรม และความเพียร** โดยคำนึงถึงความสอดคล้องกับสถานการณ์และเงื่อนไขระดับประเทศและระดับโลกทั้งในปัจจุบันและอนาคตอันใกล้ และศักยภาพของทุนของเศรษฐกิจ ทุนทางสังคม และทุนทางทรัพยากรธรรมชาติและสิ่งแวดล้อมของประเทศ ให้ความสำคัญกับการเสริมสร้างความสมดุลในมิติต่าง ๆ ทั้งความสมดุลระหว่างการพัฒนาความสามารถในการแข่งขันกับต่างประเทศกับความสามารถในการพึ่งตนเองได้อย่างมั่นคง ความสมดุลของการกระจายโอกาสเพื่อลดความเหลื่อมล้ำระหว่างกลุ่มคนและพื้นที่ และความสมดุลทางธรรมชาติเพื่อให้คนอยู่ร่วมกับทรัพยากรธรรมชาติและสิ่งแวดล้อมได้อย่างอย่างยั่งยืน รวมถึงการบริหารจัดการองค์ภาพพต่าง ๆ ของประเทศให้พร้อมรับกับความเสี่ยงที่เกิดจากการเปลี่ยนแปลงทั้งภายนอกและภายในประเทศ นอกจากนี้ ในการวางแผนและการขับเคลื่อนแผนไปสู่การปฏิบัติต้องอาศัยองค์ความรู้ทางวิชาการที่รอบด้านและพิจารณาด้วยความรอบคอบ ควบคู่กับการยึดถือผลประโยชน์ของประชาชนส่วนรวมเป็นที่ตั้ง และมุ่งมั่นผลักดันให้การพัฒนาบรรลุเป้าหมายที่ตั้งไว้

**๒. การสร้างความสามารถในการ “ล้มแล้ว ลุกไว”** โดยมุ่งเน้นการพัฒนาใน ๓ ระดับ ประกอบด้วย

**๑) การพร้อมรับ หรือ ระดับ “อยู่รอด”** ในการแก้ไขข้อจำกัดหรือจุดอ่อนที่มีอยู่ ซึ่งเป็นผลให้ประชาชนประสบความยากลำบากในการดำรงชีวิต หรือทำให้ประเทศมีความเปราะบางต่อการเปลี่ยนแปลงจากภายนอกและภายใน รวมถึงการสร้างความพร้อมในทุกระดับในการรับมือกับสภาวะวิกฤติที่อาจเกิดขึ้นให้สามารถฟื้นคืนสู่ภาวะปกติได้อย่างรวดเร็ว

**๒) การปรับตัว หรือ ระดับ “พอเพียง”** ในการปรับเปลี่ยนปัจจัยที่จำเป็นเพื่อเสริมสร้างความมั่นคงทางเศรษฐกิจ สังคม และสิ่งแวดล้อม ตั้งแต่ในระดับครอบครัว ชุมชน พื้นที่ และประเทศ รวมถึงปรับทิศทาง

รูปแบบ และทางการพัฒนาให้สอดคล้องกับกระแสการเปลี่ยนแปลงของโลกยุคใหม่ และ ๓) การเปลี่ยนแปลงเพื่อพร้อมเติบโตอย่างยั่งยืน หรือ ระดับ “ยั่งยืน” ในการผลักดันให้เกิดการเปลี่ยนแปลงเชิงโครงสร้างมิติต่าง ๆ เพื่อเสริมสร้างความสามารถของบุคคลและสังคมในการพัฒนาอย่างต่อเนื่อง รวมทั้งเพื่อสนับสนุนให้ประเทศสามารถเติบโตได้อย่างมีคุณภาพและยั่งยืน

๓. เป้าหมายการพัฒนาอย่างยั่งยืนของสหประชาชาติ โดยกำหนดทิศทางการพัฒนาที่อยู่บนพื้นฐานของแนวคิด “ไม่ทิ้งใครไว้ข้างหลัง” มุ่งเสริมสร้างคุณภาพชีวิตที่ดีให้กับประชาชนทุกกลุ่ม ทั้งในมิติของการมีปัจจัยที่จำเป็นสำหรับการดำรงชีวิตขั้นพื้นฐานที่เพียงพอ การมีสภาพแวดล้อมที่ดี การมีปัจจัยสนับสนุนให้มีสุขภาพที่สมบูรณ์ทั้งทางร่างกายและจิตใจ การมีโอกาสที่จะใช้ศักยภาพของตนในการสร้างความเป็นอยู่ที่ดี และการมุ่งส่งต่อทรัพยากรธรรมชาติและสิ่งแวดล้อมที่ดีไปยังคนรุ่นต่อไป

๔. การพัฒนาเศรษฐกิจชีวภาพ เศรษฐกิจหมุนเวียน เศรษฐกิจสีเขียว โดยให้ความสำคัญกับการประยุกต์ใช้องค์ความรู้ทางด้านวิทยาศาสตร์ เทคโนโลยีสมัยใหม่ และความคิดสร้างสรรค์ เพื่อสร้างมูลค่าเพิ่มทางเศรษฐกิจ ควบคู่กับการรักษาความสมดุลระหว่างการอนุรักษ์และการใช้ประโยชน์จากฐานทรัพยากรธรรมชาติ และความหลากหลายทางชีวภาพ รวมถึงการปรับเปลี่ยนรูปแบบการผลิต การให้บริการและการบริโภคเพื่อลดผลกระทบต่อสิ่งแวดล้อม

## ๒. บทบาท ความสำคัญ และสถานะของแผน

การดำเนินงานเพื่อขับเคลื่อนการพัฒนาเศรษฐกิจและสังคมของประเทศก่อนที่จะมีการประกาศใช้ยุทธศาสตร์ชาติ ๒๐ ปี (พ.ศ. ๒๕๖๑ – ๒๕๘๐) จุดเน้นของแต่ละยุทธศาสตร์การพัฒนาประเทศภายใต้แผนพัฒนาเศรษฐกิจและสังคมแห่งชาติฉบับที่ผ่านมาจึงมุ่งเน้นการบรรลุเป้าหมายการพัฒนาแต่ละด้านเป็นหลัก เพื่อมุ่งหมายให้ผลสัมฤทธิ์ที่เกิดขึ้นจากการขับเคลื่อนการพัฒนาของแต่ละมิตินำไปสู่การบูรณาการผลรวมที่สนับสนุนการดำเนินงานซึ่งกันและกัน และส่งผลให้ประเทศบรรลุเป้าหมายในภาพใหญ่ที่กำหนดขึ้นภายใต้แผนพัฒนาเศรษฐกิจและสังคมแห่งชาติ ตามลำดับ

นับตั้งแต่ประเทศไทยได้มีการประกาศใช้รัฐธรรมนูญแห่งราชอาณาจักรไทย พ.ศ. ๒๕๖๐ เป็นต้นมา รูปแบบการจัดทำแผนเพื่อวางกรอบทิศทางการพัฒนาประเทศได้มีการปรับเปลี่ยนไปอย่างมีนัยสำคัญ โดยมาตรา ๖๕ ภายใต้หมวดแผนนโยบายแห่งรัฐ ได้กำหนดให้ รัฐพึงจัดให้มียุทธศาสตร์ชาติเป็นเป้าหมายการพัฒนาประเทศอย่างยั่งยืนตามหลักธรรมาภิบาล เพื่อใช้เป็นกรอบในการจัดทำแผนต่าง ๆ และกรอบงบประมาณรายจ่ายประจำปีให้สอดคล้องและบูรณาการกัน ยุทธศาสตร์ชาติ ซึ่งเป็น แผนระดับที่ ๑ จะทำหน้าที่ เป็นกรอบทิศทางการพัฒนาประเทศในภาพรวมที่ครอบคลุมการสร้างสมดุลระหว่างการพัฒนาประเทศ ด้านความมั่นคง เศรษฐกิจ สังคม และสิ่งแวดล้อมเข้าด้วยกัน ด้วยกระบวนการมีส่วนร่วมจากทุกภาคส่วน โดยมี แผนระดับที่ ๒ เป็นกลไกสำคัญในการถ่ายทอดแนวทางการขับเคลื่อนประเทศในมิติต่าง ๆ ของยุทธศาสตร์ชาติไปสู่การปฏิบัติ ซึ่งประกอบด้วย (๑) แผนแม่บทภายใต้ยุทธศาสตร์ชาติ (๒) แผนการปฏิรูปประเทศ (๓) นโยบายและแผนระดับชาติว่าด้วยความมั่นคงแห่งชาติ (๔) แผนพัฒนาเศรษฐกิจและสังคมแห่งชาติ ทั้ง ๔ แผน จะเป็นกลไกที่ช่วยถ่ายทอดแนวทางการขับเคลื่อนประเทศในมิติต่าง ๆ ภายใต้ยุทธศาสตร์ชาติไปสู่การปฏิบัติใน แผนระดับที่ ๓ ซึ่งเป็นแผนเชิงปฏิบัติที่ระบุการดำเนินงานภายใต้แผนงานโครงการที่มีความชัดเจนตามภารกิจของหน่วยงานภาครัฐ เพื่อที่จะสนับสนุนให้แผนระดับที่ ๒ และยุทธศาสตร์ชาติให้บรรลุเป้าหมายที่กำหนดไว้บนความสอดคล้องเชื่อมโยงกันของแผนทุกระดับ

แผนพัฒนาเศรษฐกิจและสังคมแห่งชาติ ฉบับที่ ๑๓ จึงเป็นแผนที่มีความชัดเจนในการกำหนดทิศทางและเป้าหมายการพัฒนาประเทศที่ต้องการมุ่งเน้น โดยเริ่มต้นจากการสังเคราะห์ วิเคราะห์แนวโน้ม พร้อมทั้งผลกระทบจากการเปลี่ยนแปลงที่อาจเกิดขึ้นทั้งภายในประเทศ ภูมิภาค และระดับโลก เพื่อประเมินความท้าทายและโอกาสในการพัฒนาประเทศภายใต้บริบทเงื่อนไขข้อจำกัดที่ประเทศไทยต้องเผชิญอันเนื่องมาจากการเปลี่ยนแปลงดังกล่าว โดยพิจารณาองค์ประกอบของการพัฒนาประเทศในมิติด้านต่าง ๆ ที่มีความเชื่อมโยงหรือ



เป็นองค์ประกอบของประเด็นยุทธศาสตร์ที่ระบุไว้ในยุทธศาสตร์ชาติอย่างรอบด้านก่อนนำมาสู่การกำหนดจุดเน้นเชิงเป้าหมายที่ประเทศไทยต้องให้ความสำคัญและมุ่งเน้นดำเนินงานในบรรลุผลในระยะของแผนพัฒนาฯ เพื่อให้ประเทศพร้อมเติบโตอย่างยั่งยืนและสามารถบรรลุเป้าหมายการพัฒนาประเทศไทยได้ ยุทธศาสตร์ชาติได้อย่างสัมฤทธิ์ผล

### ๓. วัตถุประสงค์ เป้าหมาย และหมุดหมายเพื่อการพัฒนา

การกำหนดทิศทางการพัฒนาประเทศในระยะของแผนพัฒนาเศรษฐกิจและสังคมแห่งชาติ ฉบับที่ ๑๓ มีวัตถุประสงค์เพื่อ พลิกโฉมประเทศไทยสู่ “สังคมก้าวหน้า เศรษฐกิจสร้างมูลค่าอย่างยั่งยืน” ซึ่งหมายถึงการสร้างการเปลี่ยนแปลงที่ครอบคลุมตั้งแต่ระดับโครงสร้าง นโยบาย และกลไก เพื่อมุ่งเสริมสร้างสังคมที่ก้าวหน้าพลวัตของโลก และเกื้อหนุนให้คนไทยมีโอกาสที่จะพัฒนาตนเองได้อย่างเต็มศักยภาพ พร้อมกับการยกระดับกิจกรรมการผลิตและการให้บริการให้สามารถสร้างมูลค่าเพิ่มที่สูงขึ้น โดยอยู่บนพื้นฐานของความยั่งยืนทางสิ่งแวดล้อม จึงได้กำหนดเป้าหมายหลักของการพัฒนา จำนวน ๕ ประการ ประกอบด้วย

๓.๑ การปรับโครงสร้างภาคการผลิตและบริการสู่เศรษฐกิจฐานนวัตกรรม มุ่งยกระดับขีดความสามารถในการแข่งขันของภาคการผลิตและบริการสำคัญ

๓.๒ การพัฒนาคนสำหรับโลกยุคใหม่ มุ่งพัฒนาให้คนไทยมีทักษะและคุณลักษณะที่เหมาะสมกับโลกยุคใหม่ ทั้งทักษะในด้านความรู้ ทักษะพฤติกรรม และคุณลักษณะตามบรรทัดฐานที่ดีของสังคม

๓.๓ การมุ่งสู่สังคมแห่งโอกาสและความเป็นธรรม มุ่งลดความเหลื่อมล้ำทางเศรษฐกิจและสังคมในเชิงรายได้ พื้นที่ ความมั่นคง และการแข่งขันของภาคธุรกิจ ด้วยการสนับสนุนช่วยเหลือกลุ่มเปราะบางและผู้ด้อยโอกาส

๓.๔ การเปลี่ยนผ่านการผลิตและบริโภคสู่ความยั่งยืน มุ่งลดการก่อมลพิษ ควบคุมไปกับการผลักดันให้เกิดการใช้ทรัพยากรธรรมชาติอย่างมีประสิทธิภาพและสอดคล้องกับขีดความสามารถในการรองรับของระบบนิเวศ

๓.๕ การเสริมสร้างความสามารถของประเทศในการรับมือกับการเปลี่ยนแปลงและความเสี่ยงภายใต้บริบทโลกใหม่ มุ่งสร้างความพร้อมในการรับมือและแสวงหาโอกาสจากการเป็นสังคมสูงวัย การเปลี่ยนแปลงสภาพภูมิอากาศ ภัยโรคระบาด และภัยคุกคามทางไซเบอร์ พัฒนา ปรับปรุงโครงสร้างพื้นฐาน และระบบบริหารงานของภาครัฐมีประสิทธิภาพ และมีธรรมาภิบาล

### ๔. หมุดหมายการพัฒนา

เพื่อถ่ายทอดเป้าหมายหลักไปสู่ภาพของการขับเคลื่อนที่ชัดเจนในลักษณะของวาระการพัฒนาที่เอื้อให้เกิดการทำงานร่วมกันของหลายหน่วยงานและหลายภาคส่วนในการผลักดันการพัฒนาเรื่องใดเรื่องหนึ่งให้เกิดผลได้อย่างเป็นรูปธรรม แผนพัฒนาเศรษฐกิจและสังคมแห่งชาติ ฉบับที่ ๑๓ จึงได้กำหนด หมุดหมายการพัฒนา จำนวน ๑๓ หมุดหมาย ซึ่งเป็นการบ่งบอกถึงสิ่งที่ประเทศไทยปรารถนาจะ “เป็น” หรือมุ่งหวังจะ “มี” เพื่อสะท้อนประเด็นการพัฒนาที่มีลำดับความสำคัญสูงต่อการพลิกโฉมประเทศไทยสู่ “สังคมก้าวหน้า เศรษฐกิจสร้างมูลค่าอย่างยั่งยืน” โดยหมุดหมายทั้ง ๑๓ ประการ แบ่งออกได้เป็น ๔ มิติ ดังนี้

#### ๔.๑ มิติภาคการผลิตและบริการเป้าหมาย

- |               |  |
|---------------|--|
| หมุดหมายที่ ๑ | ไทยเป็นประเทศชั้นนำด้านสินค้าเกษตรและเกษตรแปรรูปมูลค่าสูง                      |
| หมุดหมายที่ ๒ | ไทยเป็นจุดหมายของการท่องเที่ยวที่เน้นคุณภาพและความยั่งยืน                      |
| หมุดหมายที่ ๓ | ไทยเป็นฐานการผลิตยานยนต์ไฟฟ้าที่สำคัญของโลก                                    |
| หมุดหมายที่ ๔ | ไทยเป็นศูนย์กลางทางการแพทย์และสุขภาพมูลค่าสูง                                  |
| หมุดหมายที่ ๕ | ไทยเป็นประตูการค้าการลงทุนและยุทธศาสตร์ทางโลจิสติกส์ที่สำคัญของภูมิภาค         |
| หมุดหมายที่ ๖ | ไทยเป็นศูนย์กลางอุตสาหกรรมอิเล็กทรอนิกส์อัจฉริยะและอุตสาหกรรมดิจิทัลของอาเซียน |

**๔.๒ มิติโอกาสและความเสมอภาคทางเศรษฐกิจและสังคม**

หมวดหมู่ที่ ๗ ไทยมีวิสาหกิจขนาดกลางและขนาดย่อมที่เข้มแข็ง มีศักยภาพสูง และสามารถแข่งขันได้

หมวดหมู่ที่ ๘ ไทยมีพื้นที่และเมืองอัจฉริยะที่น่าอยู่ ปลอดภัย เติบโตได้อย่างยั่งยืน

หมวดหมู่ที่ ๙ ไทยมีความยากจนข้ามรุ่นลดลง และมีความคุ้มครองทางสังคมที่เพียงพอเหมาะสม

**๔.๓ มิติความยั่งยืนของทรัพยากรธรรมชาติและสิ่งแวดล้อม**

หมวดหมู่ที่ ๑๐ ไทยมีเศรษฐกิจหมุนเวียนและสังคมคาร์บอนต่ำ

หมวดหมู่ที่ ๑๑ ไทยสามารถลดความเสี่ยงและผลกระทบจากภัยธรรมชาติและ การเปลี่ยนแปลงสภาพภูมิอากาศ

**๔.๔ มิติปัจจัยผลักดันการพลิกโฉมประเทศ**

หมวดหมู่ที่ ๑๒ ไทยมีกำลังคนสมรรถนะสูง มุ่งเรียนรู้อย่างต่อเนื่อง ตอบโจทย์การพัฒนาแห่งอนาคต

หมวดหมู่ที่ ๑๓ ไทยมีภาครัฐที่ทันสมัย มีประสิทธิภาพ และตอบโจทย์ประชาชน

ความเชื่อมโยงระหว่างหมวดหมู่การพัฒนากับเป้าหมายหลักแสดงไว้ในภาพประกอบ โดยหมวดหมู่ การพัฒนาที่กำหนดขึ้นเป็นประเด็นที่มีลักษณะเชิงบูรณาการที่ครอบคลุมการพัฒนาตั้งแต่ในระดับต้นน้ำถึงปลายน้ำ และสามารถนำไปสู่ผลพัฒนาทั้งในมิติเศรษฐกิจ สังคม ทรัพยากรธรรมชาติและสิ่งแวดล้อมไปพร้อม ๆ กัน ทำให้หมวดหมู่แต่ละประการสามารถสนับสนุนเป้าหมายหลักได้มากกว่าหนึ่งข้อ นอกจากนี้ การพัฒนาภายใต้แต่ละหมวดหมู่ไม่ได้แยกขาดจากกัน แต่มีการสนับสนุนหรือเอื้อประโยชน์ซึ่งกันและกัน

แผนภาพความเชื่อมโยงระหว่างหมุดหมายการพัฒนากับเป้าหมายหลัก



**หน้า ๑๗**

**๑. ความสัมพันธ์ระหว่างแผนพัฒนาระดับมหภาค**

**๑.๕ แผนพัฒนาจังหวัดเชียงราย (พ.ศ.๒๕๖๑-๒๕๖๕) รายละเอียดแก้ไขใหม่ ดังนี้**

**หน้า ๗ - ๘**

**๑. ความสัมพันธ์ระหว่างแผนพัฒนาระดับมหภาค**

**๑.๕ ยุทธศาสตร์จังหวัดเชียงราย (พ.ศ. ๒๕๖๖ - ๒๕๗๐)**

**วิสัยทัศน์จังหวัดเชียงราย (Vision)**

**“เชียงรายเมืองท่องเที่ยวสร้างสรรค์ แห่งความสุข สะอาด ปลอดภัย น่ายล”**

ประกอบด้วยเป้าประสงค์ ๓ ข้อ ได้แก่

๑. การพัฒนาเศรษฐกิจสร้างสรรค์ : เพื่อสร้างการเจริญเติบโตทางเศรษฐกิจโดยเน้นการพัฒนาการท่องเที่ยวเชิงคุณค่าและยั่งยืน การค้า การลงทุนและบริการโลจิสติกส์เชิงสร้างสรรค์ และการส่งเสริมนวัตกรรมสินค้าเกษตรมูลค่าสูงโดยดำรงฐานวัฒนธรรมล้านนาและสมดุลของทรัพยากรธรรมชาติและสิ่งแวดล้อม
๒. การพัฒนาสิ่งแวดล้อมสร้างสรรค์ : เพื่อสร้างสมดุลของระบบนิเวศและสนับสนุนการเติบโตอย่างยั่งยืนบนสังคมเศรษฐกิจสร้างสรรค์เพื่อรับรองการพัฒนาเมืองให้น่าอยู่ที่เป็นมิตรต่อสิ่งแวดล้อม
๓. การพัฒนาสังคมสร้างสรรค์ : เพื่อยกระดับคุณภาพชีวิต ลดความเหลื่อมล้ำในสังคม ส่งเสริมการเรียนรู้ตลอดชีวิตสำหรับคนทุกช่วงวัย และเสริมสร้างความปลอดภัยและความมั่นคงในชีวิตทรัพย์สินของประชาชนเพื่อนำไปสู่สังคมสร้างสรรค์ จากเป้าหมายการพัฒนาของจังหวัดที่กำหนดขึ้น สามารถแบ่งประเด็นการพัฒนา ดังนี้

**ประเด็นการพัฒนาที่ ๑ การสร้างมูลค่าเพิ่มด้านการท่องเที่ยวเชิงสร้างสรรค์โดยดำรงฐานวัฒนธรรมล้านนา** โดยมีเป้าหมายการพัฒนา ดังนี้

- การเพิ่มจำนวนแหล่งท่องเที่ยวเชิงสร้างสรรค์
- การเพิ่มจำนวนของกิจกรรมที่ส่งเสริมการท่องเที่ยวเชิงสร้างสรรค์เพิ่มขึ้น
- การเพิ่มจำนวนของสถานประกอบการด้านการท่องเที่ยวได้รับมาตรฐาน SHA

**ประเด็นการพัฒนาที่ ๒ การส่งเสริมการผลิตและพัฒนานวัตกรรมเพื่อยกระดับสินค้าเกษตรเชิงสร้างสรรค์ภายใต้แนวทางการพัฒนาที่ยั่งยืน** โดยมีเป้าหมายการพัฒนา ดังนี้

- การเพิ่มสัดส่วนสินค้าเกษตรที่ได้คุณภาพ มาตรฐานสากลและเป็นมิตรกับสิ่งแวดล้อม
- การเพิ่มจำนวนนวัตกรรมสินค้าเกษตรเชิงสร้างสรรค์
- การส่งเสริมและยกระดับผลิตภัณฑ์ฯ กาแฟและสมุนไพรสู่เกษตรมูลค่าสูงเชิงสร้างสรรค์

**ประเด็นการพัฒนาที่ ๓ การพัฒนาเศรษฐกิจสร้างสรรค์ด้านการค้า การลงทุน การบริการ และโลจิสติกส์** โดยมีเป้าหมายการพัฒนา ดังนี้

- การส่งเสริมการเพิ่มจำนวนผู้ประกอบการ/SMEs เศรษฐกิจสร้างสรรค์
- การเพิ่มกิจกรรมในการส่งเสริม พัฒนาและเตรียมความพร้อมผู้ประกอบการภายใต้บริบทที่เปลี่ยนแปลง
- การสนับสนุนภายใต้สภาพแวดล้อมและระบบโลจิสติกส์ที่รองรับด้านการค้า การลงทุน การบริการ

**ประเด็นการพัฒนาที่ ๔ การจัดการทรัพยากรธรรมชาติและสิ่งแวดล้อมให้ดำรงความสมบูรณ์และยั่งยืน** โดยมีเป้าหมายการพัฒนา ดังนี้

- การเพิ่มจำนวนพื้นที่สีเขียว
- การเพิ่มประสิทธิภาพการบริหารจัดการทรัพยากรน้ำ/หมอกควันไฟป่า

ประเด็นการพัฒนาที่ ๕ การพัฒนาคุณภาพชีวิตและความมั่นคงเพื่อส่งเสริมสังคมสร้างสรรค์ โดยมีเป้าหมายการพัฒนา ดังนี้

- การส่งเสริมการเรียนรู้ตลอดชีวิต ทุกช่วงวัย
- ส่งเสริมการพัฒนาเมืองให้เป็นมิตรกับผู้สูงอายุ
- พัฒนาฝีมือแรงงาน ส่งเสริมอาชีพเพื่อการลดความเหลื่อมล้ำและคนจนข้ามรุ่นลดลง
- การลดอุบัติเหตุ/ภัยพิบัติ/ปลอดภัยาสเหตุ

#### หน้า ๒๑

๑. ความสัมพันธ์ระหว่างแผนพัฒนาระดับมหภาค

๑.๖ กรอบยุทธศาสตร์การพัฒนาขององค์กรปกครองส่วนท้องถิ่นในเขตจังหวัดเชียงราย (พ.ศ. ๒๕๖๑ - ๒๕๖๕) รายละเอียดแก้ไขใหม่ ดังนี้

#### หน้า ๘ - ๙

๑. ความสัมพันธ์ระหว่างแผนพัฒนาระดับมหภาค

๑.๖ กรอบยุทธศาสตร์การพัฒนาขององค์กรปกครองส่วนท้องถิ่นในเขตจังหวัดเชียงราย (พ.ศ. ๒๕๖๖ - ๒๕๗๐)

### วิสัยทัศน์องค์กรปกครองส่วนท้องถิ่นในเขตจังหวัดเชียงราย

“เชียงรายเมืองท่องเที่ยวสร้างสรรค์ วิถีถิ่นร่วมสมัย สิ่งแวดล้อมสมดุล มุ่งสู่ความยั่งยืน”

ยุทธศาสตร์ที่ ๑ การสร้างมูลค่าเพิ่มด้านการท่องเที่ยวเชิงสร้างสรรค์โดยดำรงฐานวัฒนธรรมล้านนา

กลยุทธ์ที่ ๑.๑ ส่งเสริม สนับสนุน พัฒนาแหล่งท่องเที่ยว สินค้าและบริการให้ได้มาตรฐานสากลในการจัดกิจกรรมท่องเที่ยวทุกรูปแบบ

กลยุทธ์ที่ ๑.๒ ปรับปรุงแหล่งท่องเที่ยว แหล่งพักผ่อนหย่อนใจ สวนสาธารณะ บูรณะฟื้นฟูโบราณสถาน ค้นหาแหล่งท่องเที่ยวหรือแหล่งพักผ่อนหย่อนใจแห่งใหม่ และสร้างอัตลักษณ์ดึงดูดความสนใจของนักท่องเที่ยว

กลยุทธ์ที่ ๑.๓ จัดให้มีระบบรักษาความสงบเรียบร้อย การอำนวยความสะดวก และความปลอดภัยในแหล่งท่องเที่ยว

กลยุทธ์ที่ ๑.๔ การพัฒนาบุคลากรด้านการท่องเที่ยวและสนับสนุนการมีส่วนร่วมของประชาชน ในการพัฒนาพื้นที่

กลยุทธ์ที่ ๑.๕ นำเทคโนโลยีและระบบสารสนเทศมาใช้ในการพัฒนาสื่อประชาสัมพันธ์เพื่อสร้างความเชื่อมโยงแหล่งท่องเที่ยวในพื้นที่จังหวัดเชียงราย

ยุทธศาสตร์ที่ ๒ การส่งเสริมการผลิตและพัฒนานวัตกรรมเพื่อยกระดับสินค้าเกษตรเชิงสร้างสรรค์ภายใต้แนวทางการพัฒนาที่ยั่งยืน

กลยุทธ์ที่ ๒.๑ ส่งเสริมและยกระดับสินค้าทางการเกษตร เพื่อบ่งชี้ทางภูมิศาสตร์ของจังหวัดเชียงราย

กลยุทธ์ที่ ๒.๒ ส่งเสริมและสนับสนุนสินค้าทางการเกษตรและผลิตภัณฑ์ชุมชนท้องถิ่นให้เกิดความหลากหลาย เพื่อกระตุ้นเศรษฐกิจฐานราก

กลยุทธ์ที่ ๒.๓ ส่งเสริมกระบวนการแปรรูปสินค้าทางการเกษตรและยกระดับการผลิตสินค้าชุมชนแบบครบวงจรให้ได้มาตรฐานสากล โดยบูรณาการร่วมกับหน่วยงานที่เกี่ยวข้อง

กลยุทธ์ที่ ๒.๔ เป็นศูนย์กลางการเชื่อมโยงสินค้าทางการเกษตรและผลิตภัณฑ์ชุมชนในจังหวัดเชียงราย

กลยุทธ์ที่ ๒.๕ ใช้เทคโนโลยีและระบบสารสนเทศเป็นช่องทางในการพัฒนาการผลิต การจำหน่าย การกระจายสินค้าทางการเกษตรและผลิตภัณฑ์ชุมชนท้องถิ่น

**ยุทธศาสตร์ที่ ๓ การพัฒนาเศรษฐกิจสร้างสรรค์ด้านการค้า การลงทุน การบริการ และโลจิสติกส์**

กลยุทธ์ที่ ๓.๑ พัฒนาระบบโลจิสติกส์ระหว่างประเทศให้ได้มาตรฐานสากล

กลยุทธ์ที่ ๓.๒ พัฒนาระบบโครงสร้างพื้นฐาน เพื่อรองรับการค้า การลงทุน การบริการในอนาคต

กลยุทธ์ที่ ๓.๓ ส่งเสริมและพัฒนาการขับเคลื่อนเศรษฐกิจชายแดนเชื่อมโยงระเบียงเศรษฐกิจภาคเหนือ และอนุภาคลุ่มน้ำโขง

กลยุทธ์ที่ ๓.๔ ส่งเสริมพัฒนาและเตรียมความพร้อมผู้ประกอบการภายในบริบทที่เปลี่ยนแปลง

**ยุทธศาสตร์ที่ ๔ การจัดการทรัพยากรธรรมชาติ และสิ่งแวดล้อมให้ดำรงความสมบูรณ์ และยั่งยืน**

กลยุทธ์ที่ ๔.๑ เพิ่มประสิทธิภาพบริหารจัดการทรัพยากรน้ำ ขยะมูลฝอย หมอกควันไฟป่าและมลภาวะแบบบูรณาการ

กลยุทธ์ที่ ๔.๒ ส่งเสริมและพัฒนาการอนุรักษ์ทรัพยากรธรรมชาติและสิ่งแวดล้อม

กลยุทธ์ที่ ๔.๓ ส่งเสริมและพัฒนาการใช้พลังงานทางเลือกและพลังงานทดแทน

กลยุทธ์ที่ ๓.๔ เพิ่มจำนวนพื้นที่สีเขียว ปลูกป่าชุมชน และรักษาระบบนิเวศให้ดกเกิดความสมดุล

**ยุทธศาสตร์ที่ ๕ การพัฒนาคุณภาพชีวิตและความมั่นคงเพื่อส่งเสริมสังคมสร้างสรรค์**

กลยุทธ์ที่ ๕.๑ ส่งเสริมและพัฒนาการศึกษาทั้งในระบบ นอกระบบ และการศึกษาตามอัธยาศัยให้ได้มาตรฐานการศึกษา

กลยุทธ์ที่ ๕.๒ ส่งเสริมและพัฒนาการจัดการศึกษาโรงเรียนประชาคมอาเซียนในเขต พัฒนาเศรษฐกิจชายแดน

กลยุทธ์ที่ ๕.๓ เสริมสร้าง พัฒนา และส่งเสริมเครือข่ายการศึกษาในท้องถิ่นแบบบูรณาการ

กลยุทธ์ที่ ๕.๔ ส่งเสริมและพัฒนาการศึกษาสู่อาชีพและรายได้

กลยุทธ์ที่ ๕.๕ การจัดการศึกษาแบบมีส่วนร่วมทุกภาคส่วนในท้องถิ่น

กลยุทธ์ที่ ๕.๖ พัฒนาคูณภาพชีวิตเด็ก เยาวชน สตรี ผู้สูงอายุ ผู้พิการ และผู้ด้อยโอกาส

กลยุทธ์ที่ ๕.๗ ส่งเสริมและพัฒนาอาชีพให้กับประชาชน ผู้สูงอายุ ผู้พิการ และผู้ด้อยโอกาส

กลยุทธ์ที่ ๕.๘ ส่งเสริม อนุรักษ์ และเผยแพร่ศิลปะ วัฒนธรรม ประเพณี ภูมิปัญญาท้องถิ่น และวิถีถิ่นร่วมสมัย

กลยุทธ์ที่ ๕.๙ ส่งเสริมพัฒนาศูนย์สุขภาพชุมชนในท้องถิ่น

กลยุทธ์ที่ ๕.๑๐ ส่งเสริมการป้องกัน ควบคุม แก้ไขปัญหาภัยพิบัติทางธรรมชาติ

กลยุทธ์ที่ ๕.๑๑ ผนวกรงศ์ส่งเสริมให้มีการลดอุบัติเหตุและอุบัติภัยในท้องถิ่น

กลยุทธ์ที่ ๕.๑๒ ส่งเสริมและสนับสนุนการพัฒนาระบบบริการสาธารณสุขในท้องถิ่น

กลยุทธ์ที่ ๕.๑๓ การป้องกันและแก้ไขปัญหายาเสพติด

**หน้า ๑๙**

**๑. ความสัมพันธ์ระหว่างแผนพัฒนาระดับมหภาค**

๑.๗ กรอบยุทธศาสตร์การพัฒนาขององค์การบริหารส่วนจังหวัดเชียงราย (พ.ศ. ๒๕๖๑ - ๒๕๖๕) รายละเอียดแก้ไขใหม่ ดังนี้

**หน้า ๑๐ - ๑๓**

**๑. ความสัมพันธ์ระหว่างแผนพัฒนาระดับมหภาค**

๑.๗ กรอบยุทธศาสตร์การพัฒนาขององค์การบริหารส่วนจังหวัดเชียงราย(พ.ศ. ๒๕๖๖ - ๒๕๗๐)

## วิสัยทัศน์องค์การบริหารส่วนจังหวัดเชียงราย

“เชียงรายเมืองสุขภาพดี วิถีน่าอยู่ ประชาชนมีความสุขอย่างยั่งยืน”

### ยุทธศาสตร์ที่ ๑ การสร้างมูลค่าเพิ่มด้านการท่องเที่ยวเชิงสร้างสรรค์โดยดำรงฐานวัฒนธรรมล้านนา

#### เป้าประสงค์ (Goals)

๑. พัฒนาและส่งเสริมอาชีพให้ประชาชน
๒. ปรับปรุงและพัฒนาแหล่งท่องเที่ยว
๓. ประชาสัมพันธ์แหล่งท่องเที่ยวจังหวัด
๔. ปลุกจิตสำนึกให้ประชาชนดูแลรักษาแหล่งท่องเที่ยวและอนุรักษ์วัฒนธรรมประเพณีอันดีงาม
๕. ส่งเสริมการท่องเที่ยวเชิงนิเวศสู่ความยั่งยืน

#### ตัวชี้วัด (Key Performance Indicator : KPI)

๑. ร้อยละของครัวเรือนที่มีรายได้เพิ่มขึ้น
๒. ร้อยละของแหล่งท่องเที่ยวได้รับการพัฒนาเพิ่มขึ้น
๓. ร้อยละของการจัดกิจกรรมส่งเสริมการท่องเที่ยวเพิ่มขึ้น
๔. ร้อยละของการบริหารจัดการแหล่งท่องเที่ยวเชิงนิเวศโดยชุมชน

#### กลยุทธ์ (Strategy)

๑. ส่งเสริมและพัฒนาแหล่งท่องเที่ยวเชิงวัฒนธรรม เชิงนิเวศ และเชิงสุขภาพ ให้เชียงรายเที่ยวได้ทั้งปี มีดีทุกเดือน
๒. พัฒนาระบบขนส่งสาธารณะเพื่อการท่องเที่ยว
๓. ส่งเสริมและพัฒนาการท่องเที่ยว วิถีชีวิต และอัตลักษณ์ของคนในชุมชน
๔. ส่งเสริม อนุรักษ์ ด้านศาสนา กลุ่มชาติพันธุ์ และเผยแพร่ศิลปวัฒนธรรมประเพณี
๕. การส่งเสริมและพัฒนาทักษะภาษาสู่การค้า (อังกฤษ จีน และเมียนมาร์)
๖. ลดอัตราการว่างงาน และเพิ่มทักษะพัฒนาอาชีพ
๗. พัฒนาศักยภาพบุคลากรเครือข่ายการท่องเที่ยว
๘. พัฒนากิจกรรมและการตลาดเพื่อส่งเสริมการท่องเที่ยวเชิงสร้างสรรค์

### ยุทธศาสตร์ที่ ๒ การส่งเสริมการผลิตและพัฒนานวัตกรรมเพื่อยกระดับสินค้าเกษตรเชิงสร้างสรรค์ ภายใต้แนวทางการพัฒนาที่ยั่งยืน (Sustainable Development Goals : SDGs)

#### เป้าประสงค์ (Goals)

๑. สินค้าทางการเกษตรที่บ่งชี้ทางภูมิศาสตร์ของจังหวัดเชียงรายได้รับการส่งเสริมและพัฒนาให้เป็นที่รู้จักมากขึ้น
๒. ประชาชนมีรายได้ในครัวเรือนจากการส่งเสริมและสนับสนุนสินค้าทางการเกษตรและผลิตภัณฑ์ชุมชนท้องถิ่นมากขึ้น
๓. สินค้าทางการเกษตรและผลิตภัณฑ์ชุมชนได้รับการแปรรูปโดยผ่านกระบวนการที่ได้มาตรฐานสากล (มอก./Hala/GMP/HACCP/...) และเป็นที่ยอมรับของตลาดอย่างกว้างขวาง
๔. สร้างศูนย์กลางการกระจายสินค้าทางการเกษตรและผลิตภัณฑ์ชุมชนในจังหวัดเชียงราย
๕. ส่งเสริมและสนับสนุนการนำเทคโนโลยีและสารสนเทศมาใช้เป็นช่องทางการผลิต การจำหน่าย และการกระจายสินค้าทางการเกษตรและผลิตภัณฑ์ชุมชนท้องถิ่น

### ตัวชี้วัด (Key Performance Indicator : KPI)

๑. สินค้าทางการเกษตรของจังหวัดเชียงรายได้รับการส่งเสริมและพัฒนาข้อบ่งชี้ทางภูมิศาสตร์ (Geographical Indication : GI) มากกว่า ๑ ชนิด เช่น ข้าวเหนียวเขี้ยววง อำเภอมะจัน จังหวัดเชียงราย
๒. ร้อยละของรายได้ที่ได้จากการจำหน่ายสินค้าทางการเกษตรและผลิตภัณฑ์ชุมชนท้องถิ่น
๓. ร้อยละของสินค้าทางการเกษตรและผลิตภัณฑ์ชุมชนที่ได้มาตรฐานสากล
๔. มีสถานที่ในการต่อรองราคาสินค้าทางการเกษตรและผลิตภัณฑ์ชุมชนเพื่อลดการแทรกแซงจากพ่อค้าคนกลาง
๕. ผู้บริโภคสามารถได้รับสินค้าและบริการได้อย่างรวดเร็วหลากหลายช่องทาง

### กลยุทธ์ (Strategy)

๑. ส่งเสริมเกษตรกรในการสร้างผลผลิตที่เป็นอัตลักษณ์ของท้องถิ่น
๒. ส่งเสริมและพัฒนาอาชีพและการตลาดเพื่อเพิ่มศักยภาพผลิตภัณฑ์ท้องถิ่นให้ได้มาตรฐาน
๓. ส่งเสริมกระบวนการผลิตสินค้าทางการเกษตรและยกระดับผลิตภัณฑ์ชุมชนให้ได้มาตรฐานสากล
๔. สร้างศูนย์กลางการผลิต จำหน่าย และการกระจายสินค้าทางการเกษตรและผลิตภัณฑ์ชุมชน
๕. ส่งเสริมการใช้นวัตกรรมเพื่อสร้างมูลค่าเพิ่มผลผลิตทางการเกษตรเชิงสร้างสรรค์

### ยุทธศาสตร์ที่ ๓ การพัฒนาเศรษฐกิจสร้างสรรค์ด้านการค้า การลงทุน การบริการ และโลจิสติกส์

#### เป้าประสงค์ (Goals)

๑. พัฒนาระบบคมนาคมขนส่งให้ได้มาตรฐาน
๒. แก้ไขปัญหาความเดือดร้อนของประชาชนในการใช้เส้นทางสัญจร และขนส่งสินค้าทางการเกษตร
๓. ประชาชนในจังหวัดเชียงรายมีชีวิตความเป็นอยู่ที่ดีขึ้น
๔. ผู้ประกอบการ ร้านค้า ในจังหวัดเชียงรายมีความพร้อมกับสถานการณ์เศรษฐกิจในปัจจุบัน

### ตัวชี้วัด (Key Performance Indicator : KPI)

๑. จำนวนระบบคมนาคมขนส่งที่ได้ดำเนินการก่อสร้าง ปรับปรุงหรือซ่อมแซมเพิ่มขึ้น
๒. จำนวนระบบโครงสร้างพื้นฐานที่ได้ดำเนินการก่อสร้าง ปรับปรุงหรือซ่อมแซมเพิ่มขึ้น
๓. ร้อยละของรายได้ของประชาชนในจังหวัดเชียงราย
๔. ร้อยละของผู้ประกอบการ ร้านค้า มีความพร้อมกับบริบทที่เปลี่ยนแปลง

### กลยุทธ์ (Strategy)

๑. พัฒนาระบบโลจิสติกส์ให้ได้มาตรฐาน
๒. พัฒนาระบบโครงสร้างพื้นฐาน เพื่อรองรับการค้า การลงทุน การบริการ
๓. ส่งเสริมและพัฒนาการขับเคลื่อนเศรษฐกิจชายแดน
๔. ส่งเสริมพัฒนาและเตรียมความพร้อมผู้ประกอบการ
๕. พัฒนางานด้านผังเมือง งานวิศวกรรมจราจร

### ยุทธศาสตร์ที่ ๔ การจัดการทรัพยากรธรรมชาติ และสิ่งแวดล้อมให้ดำรงความสมบูรณ์ และยั่งยืน

#### เป้าประสงค์ (Goals)

๑. พัฒนาแหล่งน้ำเพื่อการอุปโภคบริโภค และแหล่งน้ำเพื่อการเกษตร
๒. ปัญหาขยะมูลฝอย หมอกควันไฟป่า มีปริมาณลดลง



๓. การใช้พลังงานทางเลือก และพลังงานทดแทนของประชาชนเพิ่มมากขึ้น
๔. จังหวัดเชียงรายมีพื้นที่สีเขียวมากขึ้น

#### ตัวชี้วัด (Key Performance Indicator : KPI)

๑. ร้อยละของจำนวนแหล่งน้ำที่ได้รับการพัฒนาให้ดีขึ้น
๒. ร้อยละของปริมาณขยะมูลฝอย และสถิติการเกิดหมอกควันไฟป่าที่ลดลง
๓. ร้อยละของการใช้พลังงานทางเลือก และพลังงานทดแทนที่เพิ่มขึ้น
๔. ร้อยละของพื้นที่สีเขียวในจังหวัดเชียงรายที่เพิ่มขึ้น

#### กลยุทธ์ (Strategy)

๑. เพิ่มประสิทธิภาพการบริหารจัดการทรัพยากรน้ำ ขยะมูลฝอย หมอกควันไฟป่า
๒. ส่งเสริมการอนุรักษ์ทรัพยากรธรรมชาติและสิ่งแวดล้อม
๓. ส่งเสริมการใช้พลังงานทางเลือกและพลังงานทดแทน
๔. เพิ่มจำนวนพื้นที่สีเขียว ปลูกป่าชุมชน และรักษาระบบนิเวศ

#### ยุทธศาสตร์ที่ ๕ การพัฒนาคุณภาพชีวิตและความมั่นคงเพื่อส่งเสริมสังคมสร้างสรรค์และธรรมาภิบาล

##### เป้าประสงค์ (Goals)

๑. นักเรียนในสถานศึกษาสังกัดองค์การบริหารส่วนจังหวัดเชียงราย ได้รับการศึกษาที่มีคุณภาพ
๒. เด็ก เยาวชน ประชาชนได้รับการศึกษาที่มีคุณภาพอย่างเท่าเทียมกันทุกระดับ
๓. เด็ก เยาวชน ประชาชนและบุคลากรในสังกัดองค์การบริหารส่วนจังหวัดเชียงรายได้รับการส่งเสริมพัฒนาการเล่นกีฬาและการออกกำลังกาย
๔. ทุกภาคส่วนมีความรู้ความเข้าใจในการจัดการศึกษาท้องถิ่นไปในทิศทางเดียวกัน
๕. เด็ก เยาวชน ประชาชนได้รับการส่งเสริม อนุรักษ์และเผยแพร่ศิลปะ วัฒนธรรมประเพณี ภูมิปัญญาท้องถิ่น และวิถีถิ่นร่วมสมัย
๖. เด็ก เยาวชน ประชาชน ได้รับบริการด้านสาธารณสุขอย่างทั่วถึง
๗. ประชาชนได้รับการส่งเสริมให้มีความรู้ ความเข้าใจ ในการบริการด้านสาธารณสุข
๘. ประชาชน ผู้สูงอายุ ผู้พิการ และผู้ด้อยโอกาส ได้รับการส่งเสริมพัฒนาอาชีพ
๙. เด็กเยาวชน สตรี ผู้สูงอายุ ผู้พิการและผู้ด้อยโอกาส ได้รับการพัฒนาคุณภาพชีวิตที่ดี
๑๐. ส่งเสริมให้ความรู้ด้านการป้องกันและแก้ไขปัญหาเสพติด ให้ประชาชนมีคุณภาพชีวิตที่ดีขึ้น
๑๑. จำนวนอุบัติเหตุ อุบัติภัยลดลง
๑๒. องค์การบริหารส่วนจังหวัดเชียงรายมีศักยภาพในการป้องกันและบรรเทาสาธารณภัย
๑๓. องค์การมีขีดสมรรถนะสูง คล่องตัว ทันสมัย
๑๔. การให้บริการสาธารณะ มีคุณภาพ

##### ตัวชี้วัด (Key Performance Indicator : KPI)

๑. ร้อยละของจำนวนนักเรียนในสถานศึกษาสังกัดองค์การบริหารส่วนจังหวัด มีผลการเรียนผ่านเกณฑ์มาตรฐานขององค์กรปกครองส่วนท้องถิ่น
๒. ร้อยละความพึงพอใจของผู้ที่ได้รับการศึกษาจากองค์การบริหารส่วนจังหวัดเชียงรายที่ผ่านกระบวนการต่าง ๆ อยู่ในระดับดี
๓. ร้อยละของจำนวนผู้ที่ได้รับการส่งเสริม พัฒนาการเล่นกีฬาและออกกำลังกาย
๔. ร้อยละของทุกภาคส่วนมีส่วนร่วมในการจัดการศึกษา

๕. ร้อยละของเด็ก เยาวชน ประชาชน ที่ได้รับการส่งเสริมอนุรักษ์และเผยแพร่ศิลปะ วัฒนธรรมประเพณี ภูมิปัญญาท้องถิ่น และวิถีถิ่นร่วมสมัย
๖. ร้อยละความพึงพอใจของเด็กเยาวชน ประชาชนที่ได้รับการด้านสาธารณสุข
๗. ร้อยละของประชาชนที่ได้รับการส่งเสริมความรู้ ความเข้าใจ ในด้านสาธารณสุข
๘. ร้อยละของประชาชน ผู้สูงอายุ ผู้พิการ ผู้ด้อยโอกาส ได้รับการส่งเสริมพัฒนาอาชีพ เพื่อเพิ่มรายได้
๙. ร้อยละของเด็ก เยาวชน สตรี ผู้สูงอายุ ผู้พิการ ผู้ด้อยโอกาส ได้รับการพัฒนาคุณภาพชีวิตที่ดีขึ้น
๑๐. ร้อยละของประชาชนที่มีคุณภาพชีวิตที่ดีขึ้น
๑๑. ร้อยละของอุบัติเหตุและอุบัติภัย มีจำนวนลดลง
๑๒. จำนวนโครงการที่องค์การบริหารส่วนจังหวัดเชียงรายดำเนินการด้านการป้องกันและแก้ไขปัญหา
๑๓. องค์การบริหารส่วนจังหวัดเชียงรายมีผลการประเมินการปฏิบัติงานผ่านเกณฑ์มาตรฐาน (LPA/ITA/ป.ท./บริการสาธารณะ) ไม่ต่ำกว่าร้อยละ ๘๕
๑๔. ร้อยละของบุคลากรในสังกัดองค์การบริหารส่วนจังหวัดเชียงรายที่ได้รับการพัฒนาศักยภาพที่เพิ่มขึ้น ไม่ต่ำกว่าร้อยละ ๘๐
๑๕. จำนวนกิจกรรมโครงการที่ใช้เทคโนโลยีดิจิทัลในการให้บริการ

### กลยุทธ์ (Strategy)

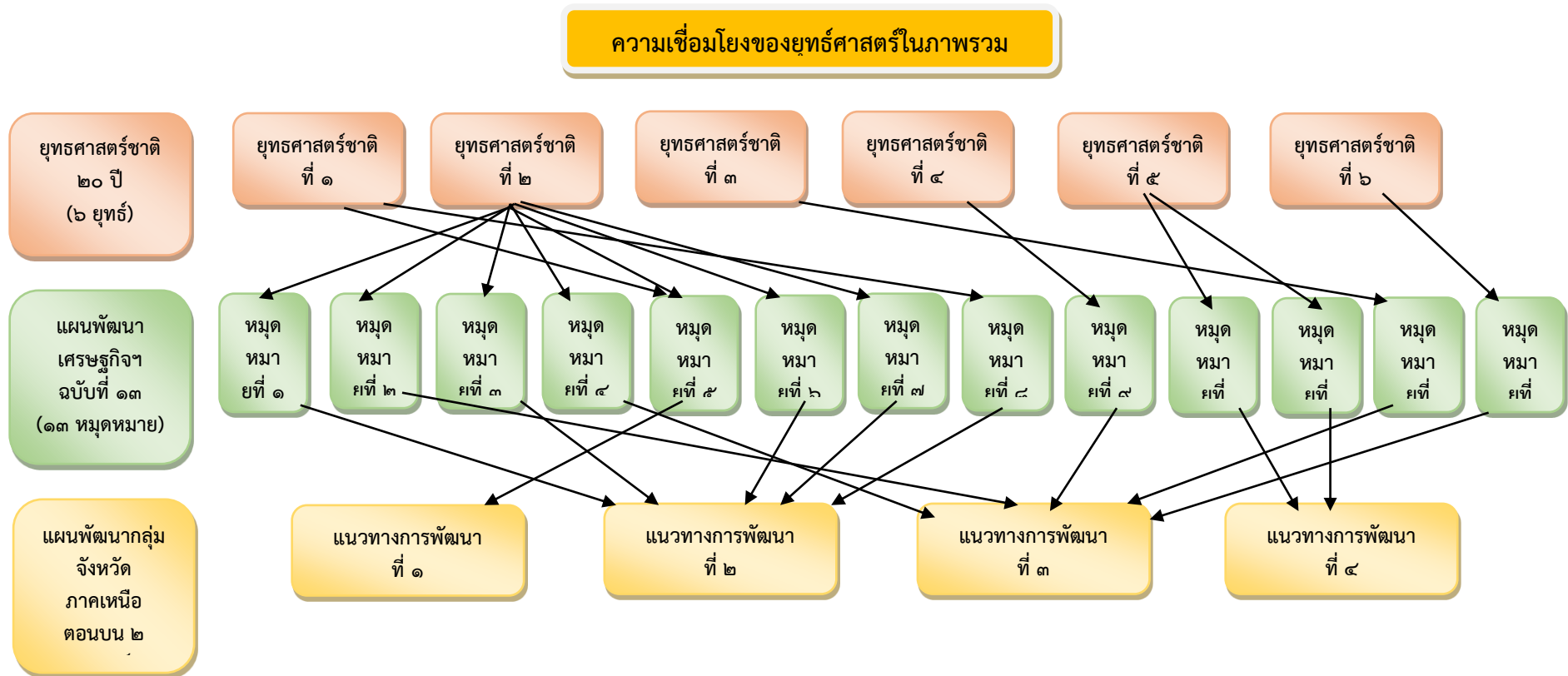
๑. ส่งเสริมและสนับสนุนการจัดการศึกษาเพื่อคุณวุฒิตามระดับ การศึกษาเพื่อการพัฒนาตนเอง และการศึกษาเพื่อการเรียนรู้ตลอดชีวิต
๒. ส่งเสริมและพัฒนาการจัดการศึกษาโรงเรียนประชาคมอาเซียนในเขตพัฒนาเศรษฐกิจชายแดน
๓. ส่งเสริมและพัฒนาการเล่นกีฬาและออกกำลังกายแบบมีส่วนร่วม
๔. การส่งเสริมเครือข่ายการศึกษาแบบบูรณาการ
๕. ส่งเสริม อนุรักษ์ และเผยแพร่ศิลปะ วัฒนธรรม ประเพณี ภูมิปัญญาท้องถิ่นและวิถีถิ่นร่วมสมัย
๖. ส่งเสริมและสนับสนุนการพัฒนาระบบบริการสาธารณสุข
๗. ส่งเสริมและพัฒนาสุขภาวะที่ดีของประชาชน
๘. ส่งเสริมและพัฒนาอาชีพให้กับประชาชน ผู้สูงอายุ ผู้พิการ และผู้ด้อยโอกาส
๙. พัฒนาคูณภาพชีวิตเด็ก เยาวชน สตรี ผู้สูงอายุ ผู้พิการ และผู้ด้อยโอกาส
๑๐. การป้องกันและแก้ไขปัญหายาเสพติด
๑๑. ณรงค์ส่งเสริมการป้องกันและแก้ไขปัญหายาเสพติด
๑๒. การป้องกัน ฟื้นฟู และบรรเทาสาธารณภัย
๑๓. ปรับเปลี่ยนการบริหารจัดการที่มีประสิทธิภาพรองรับการเปลี่ยนแปลงและเอื้อต่อการพัฒนา
๑๔. พัฒนาคูณภาพการให้บริการที่ตอบโจทย์ สะดวกและปลอดภัย
๑๕. เพิ่มขีดความสามารถของบุคลากรทุกประเภทในการปฏิบัติงานที่มุ่งผลสัมฤทธิ์

หน้า ๒๙-๓๕

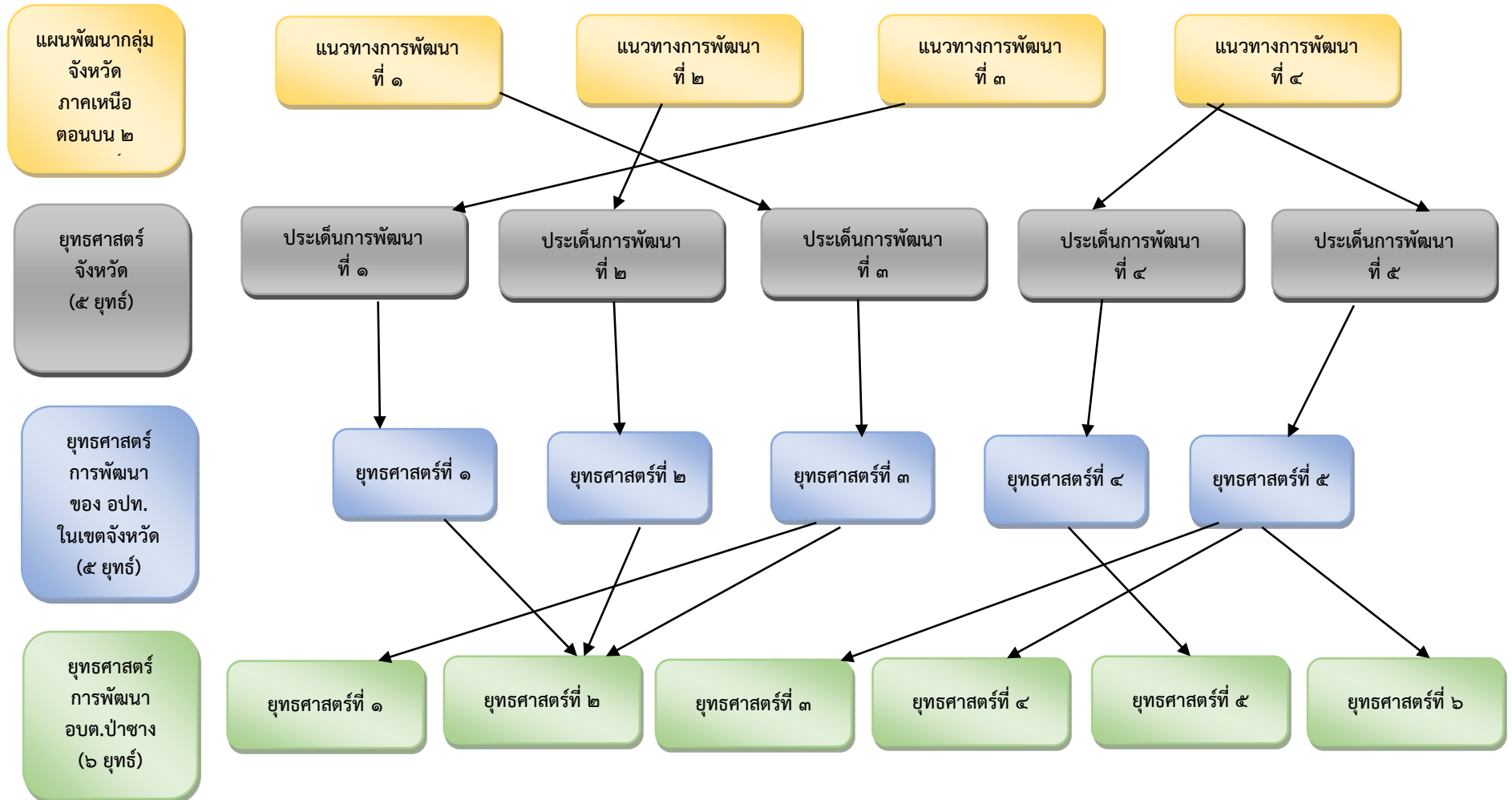
๑. ความสัมพันธ์ระหว่างแผนพัฒนาระดับมหภาค  
ความเชื่อมโยงยุทธศาสตร์ รายละเอียดแก้ไขใหม่ ดังนี้

หน้า ๑๔ - ๑๕

๑. ความสัมพันธ์ระหว่างแผนพัฒนาระดับมหภาค  
ความเชื่อมโยงยุทธศาสตร์ในภาพรวม



ความเชื่อมโยงยุทธศาสตร์ในภาพรวม (ต่อ)



ส่วนที่ ๓ การนำแผนพัฒนาท้องถิ่นไปสู่การปฏิบัติ  
ตารางสรุปยุทธศาสตร์ต่างๆ

ยุทธศาสตร์การพัฒนา องค์การบริหารส่วนตำบล ป่าซาง	ยุทธศาสตร์การพัฒนา ของ อปท.ในเขต จังหวัดเชียงราย	ยุทธศาสตร์จังหวัด เชียงราย	แผนพัฒนากลุ่มจังหวัด ภาคเหนือตอนบน ๒	แผนพัฒนาเศรษฐกิจและ สังคมแห่งชาติ ฉบับที่ ๑๓	ยุทธศาสตร์ชาติ ๒๐ ปี
๑. ยุทธศาสตร์การพัฒนา โครงสร้างพื้นฐาน	ยุทธศาสตร์ที่ ๑ การสร้าง มูลค่าเพิ่มด้าน การท่องเที่ยวเชิง สร้างสรรค์โดยดำรงฐาน วัฒนธรรมล้านนา	ประเด็นการพัฒนาที่ ๑ การสร้างมูลค่าเพิ่มด้าน การท่องเที่ยวเชิงสรรค์โดย ดำรงฐานวัฒนธรรมล้านนา	ยุทธศาสตร์ที่ ๑ พัฒนาสภาพแวดล้อมในการ พัฒนาการค้า การลงทุน และโลจิสติกส์เชื่อมอนุภูมิภาค ลุ่มน้ำโขงและเตรียมพร้อมรับ ความร่วมมือประชาคมอาเซียน	หมุดหมายที่ ๑ ไทยเป็นประเทศชั้นนำด้าน สินค้าเกษตรและเกษตร แปรรูปมูลค่าสูง	๑. ด้านความมั่นคง
๒. ยุทธศาสตร์การพัฒนา ด้านเศรษฐกิจและการ ท่องเที่ยว	ยุทธศาสตร์ที่ ๒ การ ส่งเสริมการผลิตและพัฒนา นวัตกรรมเพื่อยกระดับ สินค้าเกษตรเชิงสร้างสรรค์ ภายใต้แนวทางการพัฒนา ที่ยั่งยืน	ประเด็นการพัฒนาที่ ๒ การส่งเสริมการผลิตและ พัฒนานวัตกรรมเพื่อ ยกระดับสินค้าเกษตรเชิง สร้างสรรค์ภายใต้แนว ทางการพัฒนาที่ยั่งยืน	ยุทธศาสตร์ที่ ๒ การสร้างความเข้มแข็งและเพิ่ม ประสิทธิภาพการผลิตภาค เกษตรและอุตสาหกรรม การเกษตรเพื่อเพิ่มมูลค่าสินค้า เกษตรปลอดภัยที่มีศักยภาพ	หมุดหมายที่ ๒ ไทยเป็นจุดหมายของ การท่องเที่ยวที่เน้น คุณภาพและความยั่งยืน	๒. ด้านการสร้าง ความสามารถในการ แข่งขัน
๓. ยุทธศาสตร์การพัฒนา การศึกษาและการ สาธารณสุข	ยุทธศาสตร์ที่ ๓ การพัฒนา เศรษฐกิจสร้างสรรค์ด้าน การค้า การลงทุน การ บริการ และโลจิสติกส์	ประเด็นการพัฒนาที่ ๓ การพัฒนาเศรษฐกิจ สร้างสรรค์ด้านการค้า การ ลงทุน การบริการ และโลจ ิสติกส์	ยุทธศาสตร์ที่ ๓ พัฒนาและสนับสนุนการ ยกระดับการพัฒนาสังคม การท่องเที่ยวเชิงอนุรักษ์ วัฒนธรรมและสุขภาพ เพื่อเป็นฐานการพัฒนาชุมชน อย่างยั่งยืน	หมุดหมายที่ ๓ ไทยเป็นฐานการผลิตยาน ยนต์ไฟฟ้าที่สำคัญของโลก	๓. ด้านการพัฒนาและ เสริมสร้างศักยภาพคน

ตารางสรุปยุทธศาสตร์ต่าง ๆ

ยุทธศาสตร์การพัฒนาระบบราชการส่วนตำบล	ยุทธศาสตร์การพัฒนาของ อปท. ในเขตจังหวัดเชียงราย	ยุทธศาสตร์จังหวัดเชียงราย	แผนพัฒนากลุ่มจังหวัดภาคเหนือตอนบน ๒	แผนพัฒนาเศรษฐกิจและสังคมแห่งชาติ ฉบับที่ ๑๓	ยุทธศาสตร์ชาติ ๒๐ ปี
๔. ยุทธศาสตร์การพัฒนาคุณภาพชีวิตและการป้องกันบรรเทาสาธารณภัย	ยุทธศาสตร์ที่ ๔ การจัดการทรัพยากรธรรมชาติและสิ่งแวดล้อมให้ดำรงความสมบูรณ์ และยั่งยืน	ประเด็นการพัฒนาที่ ๔ การจัดการทรัพยากรธรรมชาติและสิ่งแวดล้อมให้ดำรงความสมบูรณ์และยั่งยืน	ยุทธศาสตร์ที่ ๔ ดำรงฐานทรัพยากรธรรมชาติที่อุดมสมบูรณ์ การบริหารจัดการสิ่งแวดล้อมและพลังงาน โดยการมีส่วนร่วมของชุมชนสู่การเป็นกลุ่มจังหวัดสีเขียว	หมวดหมู่ที่ ๔ ไทยเป็นศูนย์กลางทางการแพทย์และสุขภาพมูลค่าสูง	๔. ด้านการสร้างโอกาสความเสมอภาค และเท่าเทียมกันทางสังคม
๕. ยุทธศาสตร์การพัฒนาการบริหารจัดการทรัพยากรธรรมชาติและสิ่งแวดล้อมให้สมบูรณ์และยั่งยืน	ยุทธศาสตร์ที่ ๕ การพัฒนาคุณภาพชีวิตและความมั่นคงเพื่อส่งเสริมสร้างสรรค์	ประเด็นการพัฒนาที่ ๕ การพัฒนาคุณภาพชีวิตและความมั่นคงเพื่อส่งเสริมสังคมสร้างสรรค์		หมวดหมู่ที่ ๕ ไทยเป็นประตูการค้าการลงทุนและยุทธศาสตร์ทางโลจิสติกส์ที่สำคัญของภูมิภาค	๕. ด้านการสร้างการเติบโตบนคุณภาพชีวิตที่เป็นมิตรกับสิ่งแวดล้อม
๖. ยุทธศาสตร์การพัฒนาด้านการเมืองและการบริหาร				หมวดหมู่ที่ ๖ ไทยเป็นศูนย์กลางอุตสาหกรรมอิเล็กทรอนิกส์อัจฉริยะและอุตสาหกรรมดิจิทัลของอาเซียน	๖. ด้านการปรับสมดุลและพัฒนาระบบการบริหารจัดการภาครัฐ
				หมวดหมู่ที่ ๗ ไทยมีวิสาหกิจขนาดกลางและขนาดย่อมที่เข้มแข็ง มีศักยภาพสูง และสามารถแข่งขันได้	

ตารางสรุปยุทธศาสตร์ต่าง ๆ

ยุทธศาสตร์การพัฒนา องค์การบริหารส่วนตำบล ป่าซาง	ยุทธศาสตร์การพัฒนา ของ อปท. ในเขต จังหวัดเชียงราย	ยุทธศาสตร์จังหวัด เชียงราย	แผนพัฒนากลุ่มจังหวัด ภาคเหนือตอนบน ๒	แผนพัฒนาเศรษฐกิจและสังคม แห่งชาติ ฉบับที่ ๑๓	ยุทธศาสตร์ชาติ ๒๐ ปี
				หมวดหมู่ที่ ๘ ไทยมีพื้นที่และเมืองอัจฉริยะ ที่น่าอยู่ ปลอดภัย เด็ดขาดได้อย่างยั่งยืน	
				หมวดหมู่ที่ ๙ ไทยมีความยากจนข้ามรุ่นลดลง และมีความ คุ้มครองทางสังคมที่เพียงพอเหมาะสม	
				หมวดหมู่ที่ ๑๐ ไทยมีเศรษฐกิจหมุนเวียนและสังคมคาร์บอน ต่ำ	
				หมวดหมู่ที่ ๑๑ ไทยสามารถลดความเสี่ยงและผลกระทบจาก ภัยธรรมชาติและการเปลี่ยนแปลงสภาพ ภูมิอากาศ	
				หมวดหมู่ที่ ๑๒ ไทยมีกำลังคนสมรรถนะสูง มุ่งเรียนรู้อย่างต่อเนื่อง ตอบโจทย์การพัฒนา แห่งอนาคต	
				หมวดหมู่ที่ ๑๓ ไทยมีภาครัฐที่ทันสมัย มีประสิทธิภาพ และตอบโจทย์ประชาชน	

ส่วนที่ ๓ การนำแผนพัฒนาท้องถิ่นไปสู่การปฏิบัติ

๑. ยุทธศาสตร์การพัฒนาและแผนงาน

ที่	ยุทธศาสตร์	ด้าน	แผนงาน	หน่วยงาน รับผิดชอบหลัก	หน่วยงาน สนับสนุน
๑	ยุทธศาสตร์การ พัฒนาด้านโครงสร้าง พื้นฐาน	๑.การเศรษฐกิจ	๑. งานเคหะและชุมชน ๒. งานอุตสาหกรรมและ การโยธา	-กองช่าง -สำนักปลัด	๑.กรมส่งเสริมการ ปกครองส่วน ท้องถิ่น ฯลฯ ๒.องค์การบริหาร ส่วนจังหวัด
๒	ยุทธศาสตร์การ พัฒนาด้านเศรษฐกิจ และการท่องเที่ยว	๑. การเศรษฐกิจ	๑. งานการศาสนา วัฒนธรรมและนันทนาการ ๒. งานการเกษตร	- สำนักปลัด - กองการศึกษาฯ	๑.กรมส่งเสริมการ ปกครองส่วน ท้องถิ่น ฯลฯ ๒.องค์การบริหาร ส่วนจังหวัด
๓	ยุทธศาสตร์การ พัฒนาการศึกษาและ การสาธารณสุข	๑.บริการชุมชน และสังคม	๑. งานการศึกษา ๒. งานสาธารณสุข	- สำนักปลัด - กองการศึกษาฯ	๑.กรมส่งเสริมการ ปกครองส่วน ท้องถิ่น ฯลฯ ๒.องค์การบริหาร ส่วนจังหวัด
๔	ยุทธศาสตร์การ พัฒนาด้านคุณภาพ ชีวิตและการป้องกัน บรรเทาสาธารณภัย	๑. บริหารงาน ทั่วไป ๒. บริการชุมชน และสังคม ๓.งบกลาง	๑.งานการรักษาความสงบ ภายใน ๒. งานสังคมสงเคราะห์ ๓. งานสร้างความเข้มแข็ง ของชุมชน ๔. งานการศาสนา วัฒนธรรมและนันทนาการ ๕. งบกลาง	- สำนักปลัด - กองการศึกษาฯ	๑.กรมส่งเสริมการ ปกครองส่วน ท้องถิ่น ฯลฯ ๒.องค์การบริหาร ส่วนจังหวัด
๕	ยุทธศาสตร์การ พัฒนาด้านการ บริหารจัดการ ทรัพยากรธรรม ชาติและสิ่งแวดล้อม ให้สมบูรณ์และยั่งยืน	๑. การเศรษฐกิจ	๑.งานการรักษาความสงบ ภายใน ๒.งานการเกษตร ๓.งานอุตสาหกรรมและการ โยธา	-สำนักงานปลัด -กองช่าง	๑.กรมส่งเสริมการ ปกครองส่วนท้องถิ่น ฯลฯ ๒.องค์การบริหาร ส่วนจังหวัด -สำนักงาน ปก. จังหวัด ฯลฯ
๖	ยุทธศาสตร์การ พัฒนาด้านการเมือง และการบริหาร	๑. บริหารงาน ทั่วไป	๑.งานบริหารงานทั่วไป ๒.งบกลาง	-สำนักปลัด -กองการศึกษา -กองคลัง -กองช่าง	๑.กรมส่งเสริมการ ปกครองส่วนท้องถิ่น ฯลฯ ๒.องค์การบริหาร ส่วนจังหวัด
รวม	๖ ยุทธศาสตร์	๔ ด้าน	๑๑ แผนงาน		



๒.บัญชีโครงการพัฒนาท้องถิ่น

บัญชีสรุปโครงการพัฒนา  
แผนพัฒนาท้องถิ่น (พ.ศ.๒๕๖๖-๒๕๗๐) เพิ่มเติม ครั้งที่ ๓/๒๕๖๗  
องค์การบริหารส่วนตำบลป่าซาง อำเภอเวียงเชียงรุ้ง จังหวัดเชียงราย

ยุทธศาสตร์	ปี ๒๕๖๖		ปี ๒๕๖๗		ปี ๒๕๖๘		ปี ๒๕๖๙		ปี ๒๕๗๐		รวม ๕ ปี	
	จำนวนโครงการ	งบประมาณ (บาท)	จำนวนโครงการ	งบประมาณ (บาท)	จำนวนโครงการ	งบประมาณ (บาท)	จำนวนโครงการ	งบประมาณ (บาท)	จำนวนโครงการ	งบประมาณ (บาท)	จำนวนโครงการ	งบประมาณ (บาท)
<b>ยุทธศาสตร์ที่ ๑ การพัฒนาด้านโครงสร้างพื้นฐาน</b>												
๑.๑ งานเคหะและชุมชน	-	-	-	-	-	-	-	-	-	-	-	-
๑.๒ งานอุตสาหกรรมและการโยธา	-	-	-	-	-	-	-	-	-	-	-	-
<b>ยุทธศาสตร์ที่ ๒ ยุทธศาสตร์ด้านเศรษฐกิจและการท่องเที่ยว</b>												
๒.๑ งานการศาสนาวัฒนธรรมและนันทนาการ	-	-	-	-	-	-	-	-	-	-	-	-
๒.๒ งานการเกษตร	-	-	-	-	-	-	-	-	-	-	-	-
๒.๓ งานบริหารงานทั่วไป	-	-	-	-	-	-	-	-	-	-	-	-
<b>ยุทธศาสตร์ที่ ๓ ยุทธศาสตร์การพัฒนาการศึกษาและการสาธารณสุข</b>												
๓.๑ งานการศึกษา	-	-	-	-	๒	๘๐,๐๐๐	๒	๘๐,๐๐๐	๒	๘๐,๐๐๐	๖	๒๔๐,๐๐๐
๓.๒ งานสาธารณสุข	-	-	-	-	๑	๓๐,๐๐๐	๑	๓๐,๐๐๐	๑	๓๐,๐๐๐	๓	๙๐,๐๐๐
<b>ยุทธศาสตร์ที่ ๔ ยุทธศาสตร์การพัฒนาคุณภาพชีวิตและการป้องกันบรรเทาสาธารณภัย</b>												
๔.๑ งานการรักษาความสงบภายใน	-	-	-	-	๑	๕๐๐,๐๐๐	๑	๕๐๐,๐๐๐	๑	๕๐๐,๐๐๐	๓	๑,๕๐๐,๐๐๐
๔.๒ งานสังคมสงเคราะห์	-	-	-	-	-	-	-	-	-	-	-	-
๔.๓ งานสร้างความเข้มแข็งของชุมชน	-	-	-	-	-	-	-	-	-	-	-	-
๔.๔ งานการศาสนาวัฒนธรรมและนันทนาการ	-	-	-	-	-	-	-	-	-	-	-	-
๔.๕ งบกลาง	-	-	-	-	-	-	-	-	-	-	-	-
<b>รวม</b>	<b>-</b>	<b>-</b>	<b>-</b>	<b>-</b>	<b>๔</b>	<b>๖๑๐,๐๐๐</b>	<b>๔</b>	<b>๖๑๐,๐๐๐</b>	<b>๔</b>	<b>๖๑๐,๐๐๐</b>	<b>๑๒</b>	<b>๑,๘๓๐,๐๐๐</b>

หมายเหตุ แบบ ผ.๐๑ บัญชีสรุปโครงการพัฒนาแผนพัฒนาท้องถิ่น (พ.ศ.๒๕๖๖-๒๕๗๐) ให้นำไปไว้เป็นแผนแรกของแบบต่าง ๆ (ผ.๐๑- ผ.ผ ๐๑/๑ - ผ.๐๒- ผ.๐๒/๑ -ผ.๐๒/๒ และสุดท้าย ผ.๐๓)

๒. บัญชีโครงการพัฒนาท้องถิ่น

บัญชีสรุปโครงการพัฒนา  
แผนพัฒนาท้องถิ่น (พ.ศ.๒๕๖๖-๒๕๗๐) เพิ่มเติม ครั้งที่ ๓/๒๕๖๗  
องค์การบริหารส่วนตำบลป่าซาง อำเภอเวียงเชียงรุ้ง จังหวัดเชียงราย

ยุทธศาสตร์	ปี ๒๕๖๖		ปี ๒๕๖๗		ปี ๒๕๖๘		ปี ๒๕๖๙		ปี ๒๕๗๐		รวม ๕ ปี	
	จำนวนโครงการ	งบประมาณ (บาท)	จำนวนโครงการ	งบประมาณ (บาท)	จำนวนโครงการ	งบประมาณ (บาท)	จำนวนโครงการ	งบประมาณ (บาท)	จำนวนโครงการ	งบประมาณ (บาท)	จำนวนโครงการ	งบประมาณ (บาท)
ยุทธศาสตร์ที่ ๕ การพัฒนาด้านการจัดการทรัพยากรธรรมชาติและสิ่งแวดล้อมให้สมบูรณ์และยั่งยืน												
๕.๑ งานการรักษาความสงบภายใน	-	-	-	-	-	-	-	-	-	-	-	-
๕.๒ งานการเกษตร	-	-	-	-	๒	๑๑,๘๕๐,๐๐๐	๒๗	๖๙,๑๑๑,๐๐๐	๒๖	๖๔,๖๑๑,๐๐๐	๕๕	๑๔๕,๕๗๒,๐๐๐
๕.๓ งานอุตสาหกรรมและการโยธา	-	-	-	-	๑	๓๐๐,๐๐๐	๑	๓๐๐,๐๐๐	๑	๓๐๐,๐๐๐	๓	๙๐๐,๐๐๐
ยุทธศาสตร์ที่ ๖ การพัฒนาด้านการเมืองการบริหาร												
๖.๑ งานบริหารงานทั่วไป	-	-	-	-	-	-	-	-	-	-	-	-
๖.๒ งบกลาง	-	-	-	-	-	-	-	-	-	-	-	-
รวม	-	-	-	-	๓	๑๒,๑๕๐,๐๐๐	๒๘	๖๙,๔๑๑,๐๐๐	๒๗	๖๙,๔๑๑,๐๐๐	๕๘	๑๔๖,๔๗๒,๐๐๐
<b>รวมทั้งสิ้น</b>	-	-	-	-	๗	๑๒,๗๖๐,๐๐๐	๓๒	๗๐,๐๒๑,๐๐๐	๓๑	๗๐,๐๒๑,๐๐๐	๗๐	๑๔๓,๓๐๒,๐๐๐

หมายเหตุ แบบ ผ.๐๑ บัญชีสรุปโครงการพัฒนาแผนพัฒนาท้องถิ่น (พ.ศ.๒๕๖๖-๒๕๗๐) ให้นำไปไว้เป็นแผนแรกของแบบต่าง ๆ (ผ.๐๑- ผ.ผ ๐๑/๑ - ผ.๐๒- ผ.๐๒/๑ - ผ.๐๒/๒ และสุดท้าย ผ.๐๓)

๒. บัญชีโครงการพัฒนาท้องถิ่น

บัญชีสรุปโครงการพัฒนา ที่นำมาจากแผนพัฒนาหมู่บ้านและแผนชุมชน  
แผนพัฒนาท้องถิ่น (พ.ศ.๒๕๖๖-๒๕๗๐) เพิ่มเติม ครั้งที่ ๓/๒๕๖๗  
องค์การบริหารส่วนตำบลป่าซาง อำเภอเวียงเชียงรุ้ง จังหวัดเชียงราย

	ปี ๒๕๖๖		ปี ๒๕๖๗		ปี ๒๕๖๘		ปี ๒๕๖๙		ปี ๒๕๗๐		รวม ๕ ปี	
	จำนวนโครงการ	งบประมาณ (บาท)	จำนวนโครงการ	งบประมาณ (บาท)	จำนวนโครงการ	งบประมาณ (บาท)	จำนวนโครงการ	งบประมาณ (บาท)	จำนวนโครงการ	งบประมาณ (บาท)	จำนวนโครงการ	งบประมาณ (บาท)
โครงการพัฒนาที่นำมาจาก แผนพัฒนาหมู่บ้านและ แผนพัฒนาชุมชน	-	-	-	-	๕๑	๓๓,๒๒๗,๓๐๐	๓๔	๒๔,๕๔๔,๐๐๐	๙	๙,๘๙๔,๐๐๐	๙๔	๖๗,๖๗๕,๓๐๐
<b>รวมทั้งสิ้น</b>	-	-	-	-	<b>๕๑</b>	<b>๓๓,๒๒๗,๓๐๐</b>	<b>๓๔</b>	<b>๒๔,๕๔๔,๐๐๐</b>	<b>๙</b>	<b>๙,๘๙๔,๐๐๐</b>	<b>๙๔</b>	<b>๖๗,๖๗๕,๓๐๐</b>

หมายเหตุ แบบ ผ.๐๑/๑ บัญชีสรุปโครงการพัฒนา ที่นำมาจากแผนพัฒนาหมู่บ้านและแผนชุมชน ให้เรียงลำดับต่อจาก แบบ ผ.๐๑

## ๒. บัญชีโครงการพัฒนาท้องถิ่น

## รายละเอียดโครงการพัฒนา

แผนพัฒนาท้องถิ่น (พ.ศ.๒๕๖๖-๒๕๗๐) เพิ่มเติม ครั้งที่ ๓/๒๕๖๗

องค์การบริหารส่วนตำบลป่าซาง อำเภอเวียงเชียงรุ้ง จังหวัดเชียงราย

ยุทธศาสตร์ชาติ ๒๐ ปี : ยุทธศาสตร์ที่ ๕ ด้านการสร้างการเติบโตบนคุณภาพชีวิตที่เป็นมิตรกับสิ่งแวดล้อม

แผนพัฒนาเศรษฐกิจและสังคมแห่งชาติ ฉบับที่ ๑๓ : หมายเหตุที่ ๑๒ ไทยมีกำลังคนสมรรถนะสูง มุ่งเรียนรู้อย่างต่อเนื่อง ตอบโจทย์การพัฒนาแห่งอนาคต

แผนพัฒนากลุ่มจังหวัดภาคเหนือตอนบน ๒ : ยุทธศาสตร์ที่ ๓ พัฒนาและสนับสนุนการยกระดับการพัฒนาสังคม การท่องเที่ยวเชิงอนุรักษ์วัฒนธรรมและสุขภาพ เพื่อเป็นฐานการพัฒนาชุมชนอย่างยั่งยืน

ก. ยุทธศาสตร์จังหวัดที่ ๕ การพัฒนาคุณภาพชีวิตและทรัพยากรมนุษย์และความมั่นคงเพื่อส่งเสริมสังคมสร้างสรรค์

ข. ยุทธศาสตร์การพัฒนาขององค์กรปกครองส่วนท้องถิ่นในเขตจังหวัดเชียงราย ยุทธศาสตร์ที่ ๕ การพัฒนาคุณภาพชีวิตและทรัพยากรมนุษย์และความมั่นคงเพื่อส่งเสริมสังคมสร้างสรรค์

ยุทธศาสตร์ที่ ๓ การพัฒนาการศึกษาและการสาธารณสุข

## ๓.๑ แผนงานการศึกษา

ที่	โครงการ	วัตถุประสงค์	เป้าหมาย (ผลผลิตของ โครงการ)	งบประมาณและที่ผ่านมา					ตัวชี้วัด (KPI)	ผลที่คาดว่าจะ ได้รับ	หน่วยงาน รับผิดชอบ หลัก
				๒๕๖๖ (บาท)	๒๕๖๗ (บาท)	๒๕๖๘ (บาท)	๒๕๖๙ (บาท)	๒๕๗๐ (บาท)			
๑	โครงการส่งเสริมการเรียนรู้ประเพณีวัฒนธรรมท้องถิ่น (กิจกรรมถวายเทียนพรรษา, ประเพณีเป็ง)	เพื่อให้นักเรียนโรงเรียนอนุบาลองค์การบริหารส่วนตำบลป่าซาง และประชาชนตำบลป่าซาง ได้เรียนรู้เกี่ยวกับประเพณีวัฒนธรรมท้องถิ่น	เด็กนักเรียนโรงเรียนอนุบาลองค์การบริหารส่วนตำบลป่าซาง และประชาชนตำบลป่าซาง	-	-	๕๐,๐๐๐	๕๐,๐๐๐	๕๐,๐๐๐	ร้อยละของเด็กนักเรียนที่ได้รับประโยชน์จากโครงการ	นักเรียนโรงเรียนอนุบาลองค์การบริหารส่วนตำบลป่าซางและประชาชนตำบลป่าซาง ได้เรียนรู้เกี่ยวกับประเพณีวัฒนธรรมท้องถิ่น	ร.อนุบาล อบต.ป่าซาง
๒	โครงการแข่งขันกีฬานักเรียนในสังกัดองค์กรปกครองส่วนท้องถิ่น	๑.เพื่อส่งนักกีฬาเข้าร่วมการแข่งขันกีฬานักเรียนสังกัดองค์กรปกครองส่วนท้องถิ่น ๒.เพื่อเป็นการส่งเสริมพัฒนาการของเด็กปฐมวัยที่มีความสามัคคี มีน้ำใจนักกีฬา รู้แพ้ รู้ชนะ และรู้จักให้อภัย ๔.เพื่อสนองนโยบายของรัฐบาล ในด้านการสนับสนุนส่งเสริมการกีฬา และเป็นแบบอย่างให้เยาวชนในการปลูกจิตสำนึกให้รักกีฬา และห่างไกลยาเสพติด	เด็กนักเรียนในศูนย์พัฒนาเด็กเล็กและนักเรียนในโรงเรียนอนุบาล อบต.ป่าซาง	-	-	๓๐,๐๐๐	๓๐,๐๐๐	๓๐,๐๐๐	ร้อยละของเด็กนักเรียนที่ได้รับประโยชน์จากโครงการ	๑.นักเรียนในสังกัดองค์การบริหารส่วนตำบลป่าซางได้เข้าร่วมแข่งขันกีฬาของนักเรียนสังกัดองค์กรปกครองส่วนท้องถิ่น ๒.นักเรียนในสังกัดองค์การบริหารส่วนตำบลป่าซางมีพัฒนาการที่สมวัย ๓.นักเรียนในสังกัดองค์การบริหารส่วนตำบลป่าซาง ให้ความสามัคคี มีน้ำใจนักกีฬา รู้แพ้ รู้ชนะ และรู้จักให้อภัย ๔.สถานศึกษาได้สนองนโยบายของรัฐบาลในด้านการสนับสนุนส่งเสริมการกีฬา และเป็นแบบอย่างให้เยาวชนในการปลูกจิตสำนึกให้รักกีฬา และห่างไกลยาเสพติด	ร.อนุบาล อบต.ป่าซาง

## ๒. บัญชีโครงการพัฒนาท้องถิ่น

## รายละเอียดโครงการพัฒนา

แผนพัฒนาท้องถิ่น (พ.ศ.๒๕๖๖-๒๕๗๐) เพิ่มเติม ครั้งที่ ๓/๒๕๖๗

องค์การบริหารส่วนตำบลป่าซาง อำเภอเวียงเชียงรุ้ง จังหวัดเชียงราย

ยุทธศาสตร์ชาติ ๒๐ ปี : ยุทธศาสตร์ที่ ๕ ด้านการสร้างการเติบโตบนคุณภาพชีวิตที่เป็นมิตรกับสิ่งแวดล้อม

แผนพัฒนาเศรษฐกิจและสังคมแห่งชาติ ฉบับที่ ๑๓ : หมายเหตุที่ ๑๒ ไทยมีกำลังคนสมรรถนะสูง มุ่งเรียนรู้อย่างต่อเนื่อง ตอบโจทย์การพัฒนาแห่งอนาคต

แผนพัฒนากลุ่มจังหวัดภาคเหนือตอนบน ๒ : ยุทธศาสตร์ที่ ๓ พัฒนาและสนับสนุนการยกระดับการพัฒนาสังคม การท่องเที่ยวเชิงอนุรักษ์วัฒนธรรมและสุขภาพ เพื่อเป็นฐานการพัฒนาชุมชนอย่างยั่งยืน

ก. ยุทธศาสตร์จังหวัดที่ ๕ การพัฒนาคุณภาพชีวิตและทรัพยากรมนุษย์และความมั่นคงเพื่อส่งเสริมสังคมสร้างสรรค์

ข. ยุทธศาสตร์การพัฒนาขององค์กรปกครองส่วนท้องถิ่นในเขตจังหวัดเชียงราย ยุทธศาสตร์ที่ ๕ การพัฒนาคุณภาพชีวิตและทรัพยากรมนุษย์และความมั่นคงเพื่อส่งเสริมสังคมสร้างสรรค์

ยุทธศาสตร์ที่ ๓ การพัฒนาการศึกษาและการสาธารณสุข

## ๓.๒ แผนงานสาธารณสุข

ที่	โครงการ	วัตถุประสงค์	เป้าหมาย (ผลผลิตของ โครงการ)	งบประมาณและที่ผ่านมา					ตัวชี้วัด (KPI)	ผลที่คาดว่าจะ ได้รับ	หน่วยงาน รับผิดชอบ หลัก
				๒๕๖๖ (บาท)	๒๕๖๗ (บาท)	๒๕๖๘ (บาท)	๒๕๖๙ (บาท)	๒๕๗๐ (บาท)			
๑	โครงการรณรงค์ควบคุม และป้องกันโรค ไข้เลือดออก	เพื่อส่งเสริมให้ประชาชนมี ความรู้ในการป้องกันและ ควบคุมโรคไข้เลือดออก	ผู้นำชุมชน,อาสาสมัคร สาธารณสุข,ประชาชน หรือผู้ที่สนใจในพื้นที่ รับผิดชอบตำบลป่าซาง			๓๐,๐๐๐	๓๐,๐๐๐	๓๐,๐๐๐	ร้อยละของ ประชาชนใน พื้นที่	ประชาชนมีความรู้ในการ ป้องกันและควบคุมโรค ไข้เลือดออก	สำนักปลัด สาธารณสุข

๒. บัญชีโครงการพัฒนาท้องถิ่น

รายละเอียดโครงการพัฒนา  
แผนพัฒนาท้องถิ่น (พ.ศ.๒๕๖๖-๒๕๗๐) เพิ่มเติม ครั้งที่ ๓/๒๕๖๗  
องค์การบริหารส่วนตำบลป่าซาง อำเภอเวียงเชียงรุ้ง จังหวัดเชียงราย

ยุทธศาสตร์ชาติ ๒๐ ปี : ยุทธศาสตร์ที่ ๓ ด้านการพัฒนาและเสริมสร้างศักยภาพคน

แผนพัฒนาเศรษฐกิจและสังคมแห่งชาติ ฉบับที่ ๑๓ : หมายความว่า ๙ ไทยมีความยากจนข้ามรุ่นลดลง และมีความคุ้มครองทางสังคมที่เพียงพอและเหมาะสม

แผนพัฒนากลุ่มจังหวัดภาคเหนือตอนบน ๒ : ยุทธศาสตร์ที่ ๓ พัฒนาและสนับสนุนการยกระดับการพัฒนาสังคม การท่องเที่ยวเชิงอนุรักษ์วัฒนธรรมและสุขภาพ เพื่อเป็นฐานการพัฒนาชุมชนอย่างยั่งยืน

ยุทธศาสตร์จังหวัด : ประเด็นการพัฒนาที่ ๕ การพัฒนาคุณภาพชีวิตและทรัพยากรมนุษย์และความมั่นคงเพื่อส่งเสริมสังคมสร้างสรรค์

พัฒนาขององค์กรปกครองส่วนท้องถิ่นในเขตจังหวัดเชียงราย : ยุทธศาสตร์ที่ ๕ การพัฒนาคุณภาพชีวิตและทรัพยากรมนุษย์และความมั่นคงเพื่อส่งเสริมสังคมสร้างสรรค์

ยุทธศาสตร์ อบต.ป่าซาง : ยุทธศาสตร์ที่ ๔ การพัฒนาด้านคุณภาพชีวิตและการป้องกันบรรเทาสาธารณภัย

๔.๑ แผนงานรักษาความสงบภายใน

ที่	โครงการ	วัตถุประสงค์	เป้าหมาย (ผลผลิตของ โครงการ)	งบประมาณและที่ผ่านมา					ตัวชี้วัด (KPI)	ผลที่คาดว่าจะ ได้รับ	หน่วยงาน รับผิดชอบ หลัก
				๒๕๖๖ (บาท)	๒๕๖๗ (บาท)	๒๕๖๘ (บาท)	๒๕๖๙ (บาท)	๒๕๗๐ (บาท)			
๑	โครงการแสงส่องสว่างป้องกันอุบัติเหตุทางถนน	-ลดอุบัติเหตุทางถนนในพื้นที่ในตำบลป่าซาง -ลดความสูญเสียและทรัพย์สินของประชาชนที่เกิดจากอุบัติเหตุทางถนน	จัดซื้อโคมไฟส่องสว่างพลังงานแสงอาทิตย์จุดเสี่ยงในพื้นที่ตำบลป่าซาง	-	-	๕๐๐,๐๐๐	๕๐๐,๐๐๐	๕๐๐,๐๐๐	ร้อยละประชาชนที่ได้รับประโยชน์จากดำเนินการโครงการ	-เพื่อขับเคลื่อนโครงการแสงส่องสว่างป้องกันอุบัติเหตุทางถนนบริเวณจุดเสี่ยงในพื้นที่ตำบลป่าซาง -เพื่อลดความสูญเสียชีวิตและทรัพย์สินของประชาชนที่เกิดจากอุบัติเหตุทางถนน	สำนักปลัด, งานป้องกันฯ

๒. บัญชีโครงการพัฒนาท้องถิ่น

รายละเอียดโครงการพัฒนา

แผนพัฒนาท้องถิ่น (พ.ศ.๒๕๖๖-๒๕๗๐) เพิ่มเติม ครั้งที่ ๓/๒๕๖๗

องค์การบริหารส่วนตำบลป่าซาง อำเภอเวียงเชียงรุ้ง จังหวัดเชียงราย

ยุทธศาสตร์ชาติ ๒๐ ปี : ยุทธศาสตร์ที่ ๓ ด้านการพัฒนาและเสริมสร้างศักยภาพคน

แผนพัฒนาเศรษฐกิจและสังคมแห่งชาติ ฉบับที่ ๑๓ : หมายความว่า ๙ ไทยมีความยากจนข้ามรุ่นลดลง และมีความคุ้มครองทางสังคมที่เพียงพอและเหมาะสม

แผนพัฒนากลุ่มจังหวัดภาคเหนือตอนบน ๒ : ยุทธศาสตร์ที่ ๓ พัฒนาและสนับสนุนการยกระดับการพัฒนาสังคม การท่องเที่ยวเชิงอนุรักษ์วัฒนธรรมและสุขภาพ เพื่อเป็นฐานการพัฒนาชุมชนอย่างยั่งยืน

ยุทธศาสตร์จังหวัด : ประเด็นการพัฒนาที่ ๕ การพัฒนาคุณภาพชีวิตและทรัพยากรมนุษย์และความมั่นคงเพื่อส่งเสริมสังคมสร้างสรรค์

พัฒนาขององค์กรปกครองส่วนท้องถิ่นในเขตจังหวัดเชียงราย : ยุทธศาสตร์ที่ ๕ การพัฒนาคุณภาพชีวิตและทรัพยากรมนุษย์และความมั่นคงเพื่อส่งเสริมสังคมสร้างสรรค์

ยุทธศาสตร์ อบต.ป่าซาง : ยุทธศาสตร์ที่ ๔ การพัฒนาด้านคุณภาพชีวิตและการป้องกันบรรเทาสาธารณภัย

๔.๔ แผนงานการศาสนาวัฒนธรรมและนันทนาการ

ที่	โครงการ	วัตถุประสงค์	เป้าหมาย (ผลผลิตของ โครงการ)	งบประมาณและที่ผ่านมา					ตัวชี้วัด (KPI)	ผลที่คาดว่าจะ ได้รับ	หน่วยงาน รับผิดชอบ หลัก
				๒๕๖๖ (บาท)	๒๕๖๗ (บาท)	๒๕๖๘ (บาท)	๒๕๖๙ (บาท)	๒๕๗๐ (บาท)			
๑	โครงการสร้างพระธาตุดอยภู	เพื่อสักการะพระธาตุครู บาททั้ง ๕ องค์	๑ ครั้ง/ปี	-	-	๑๐๐,๐๐๐	๑๐๐,๐๐๐	๑๐๐,๐๐๐	ร้อยละประชาชนที่ เข้าร่วมโครงการ	ประชาชนและ เยาวชนร่วมสืบสาน และอนุรักษ์ประเพณี สร้างพระธาตุดอยภู ให้คงอยู่ต่อไป	กอง การศึกษา (อุดหนุน)

## ๒. บัญชีโครงการพัฒนาท้องถิ่น

## รายละเอียดโครงการพัฒนา

ที่นำมาจากแผนพัฒนาหมู่บ้านและแผนพัฒนาชุมชน (พ.ศ.๒๕๖๖-๒๕๗๐) เพิ่มเติม ครั้งที่ ๓/๒๕๖๗

องค์การบริหารส่วนตำบลป่าซาง อำเภอเวียงเชียงรุ้ง จังหวัดเชียงราย

ยุทธศาสตร์ชาติ ๒๐ ปี : ยุทธศาสตร์ที่ ๑ ด้านความมั่นคง

แผนพัฒนาเศรษฐกิจและสังคมแห่งชาติ ฉบับที่ ๑๓ : หมายเหตุที่ ๕ ไทยเป็นประตูการค้าการลงทุนและยุทธศาสตร์ทางโลจิสติกส์ที่สำคัญของภูมิภาค

แผนพัฒนากลุ่มจังหวัดภาคเหนือตอนบน ๒ : ยุทธศาสตร์ที่ ๑ พัฒนาสภาพแวดล้อมในการพัฒนาการค้า การลงทุน และโลจิสติกส์เชื่อมอนุภูมิภาคน้ำโขงและเตรียมพร้อมรับความร่วมมือประชาคมอาเซียน

ยุทธศาสตร์จังหวัด : ประเด็นการพัฒนาที่ ๓ การพัฒนาเศรษฐกิจสร้างสรรค์ด้านการค้า การลงทุน การบริการ และโลจิสติกส์

ยุทธศาสตร์การพัฒนาขององค์การปกครองส่วนท้องถิ่นในเขตจังหวัดเชียงราย : ยุทธศาสตร์ที่ ๓ การพัฒนาเศรษฐกิจสร้างสรรค์ด้านการค้า การลงทุน การบริการ และโลจิสติกส์

ยุทธศาสตร์ อบต.ป่าซาง : ยุทธศาสตร์ที่ ๑ การพัฒนาด้านโครงสร้างพื้นฐาน

## ๑.๒ แผนงานอุตสาหกรรมและการโยธา

ที่	โครงการ	วัตถุประสงค์	เป้าหมาย (ผลผลิตของ โครงการ)	งบประมาณและที่ผ่านมา					ตัวชี้วัด (KPI)	ผลที่คาดว่าจะ ได้รับ	หน่วยงาน รับผิดชอบ หลัก
				๒๕๖๖ (บาท)	๒๕๖๗ (บาท)	๒๕๖๘ (บาท)	๒๕๖๙ (บาท)	๒๕๗๐ (บาท)			
๑	โครงการก่อสร้างถนน คสล. ซอย ๙ หมู่ที่ ๑	เพื่อให้ประชาชนมีถนนในการคมนาคมที่มีมาตรฐาน	กว้าง ๔.๐๐ เมตร ยาว ๒๐๐ เมตร หนา ๐.๑๕ เมตร	-	-	๔๖๔,๐๐๐	๔๖๔,๐๐๐	-	-ความยาวของถนนที่ได้รับการก่อสร้าง	ประชาชนมีถนนในการคมนาคมที่มีมาตรฐาน	กองช่าง
๒	โครงการก่อสร้างถนน คสล. ซอย ๑๓ หมู่ที่ ๑	เพื่อให้ประชาชนมีถนนในการคมนาคมที่มีมาตรฐาน	กว้าง ๔.๐๐ เมตร ยาว ๒๒๕.๐๐ เมตร หนา ๐.๑๕ เมตร	-	-	๕๒๒,๐๐๐	๕๒๒,๐๐๐	-	-ความยาวของถนนที่ได้รับการก่อสร้าง	ประชาชนมีถนนในการคมนาคมที่มีมาตรฐาน	กองช่าง
๓	โครงการก่อสร้างวางระบายน้ำ ซอย ๑ หมู่ที่ ๑	เพื่อแก้ไขปัญหาน้ำท่วมขัง	ยาว ๑๒๓ เมตร	-	-	๕๕๓,๕๐๐	๕๕๓,๕๐๐	-	-ความยาวของวางระบายน้ำที่ได้รับการก่อสร้าง	แก้ไขปัญหาน้ำท่วมขัง	กองช่าง
๔	โครงการก่อสร้างถนน คสล. ซอย ๑ หมู่ที่ ๒	เพื่อให้ประชาชนมีถนนในการคมนาคมที่มีมาตรฐาน	กว้าง ๔.๐๐ เมตร ยาว ๒๐๐.๐๐ เมตร หนา ๐.๑๕ เมตร	-	-	๔๖๔,๐๐๐	๔๖๔,๐๐๐	-	-ความยาวของถนนที่ได้รับการก่อสร้าง	ประชาชนมีถนนในการคมนาคมที่มีมาตรฐาน	กองช่าง
๕	โครงการก่อสร้างถนน คสล. ซอย ๔/๑ หมู่ที่ ๒	เพื่อให้ประชาชนมีถนนในการคมนาคมที่มีมาตรฐาน	กว้าง ๔.๐๐ เมตร ยาว ๖๑.๐๐ เมตร หนา ๐.๑๕ เมตร	-	-	๒๒๐,๔๐๐	-	-	-ความยาวของถนนที่ได้รับการก่อสร้าง	ประชาชนมีถนนในการคมนาคมที่มีมาตรฐาน	กองช่าง



## ๒. บัญชีโครงการพัฒนาท้องถิ่น

## รายละเอียดโครงการพัฒนา

ที่นำมาจากแผนพัฒนาหมู่บ้านและแผนพัฒนาชุมชน (พ.ศ.๒๕๖๖-๒๕๗๐) เพิ่มเติม ครั้งที่ ๓/๒๕๖๗

องค์การบริหารส่วนตำบลป่าซาง อำเภอเวียงเชียงรุ้ง จังหวัดเชียงราย

ยุทธศาสตร์ชาติ ๒๐ ปี : ยุทธศาสตร์ที่ ๑ ด้านความมั่นคง

แผนพัฒนาเศรษฐกิจและสังคมแห่งชาติ ฉบับที่ ๑๓ : หมุดหมายที่ ๕ ไทยเป็นประตูการค้าการลงทุนและยุทธศาสตร์ทางโลจิสติกส์ที่สำคัญของภูมิภาค

แผนพัฒนากลุ่มจังหวัดภาคเหนือตอนบน ๒ : ยุทธศาสตร์ที่ ๑ พัฒนาสภาพแวดล้อมในการพัฒนาการค้า การลงทุน และโลจิสติกส์เชื่อมอนุภูมิภาคลุ่มน้ำโขงและเตรียมพร้อมรับความร่วมมือประชาคมอาเซียน

ยุทธศาสตร์จังหวัด : ประเด็นการพัฒนาที่ ๓ การพัฒนาเศรษฐกิจสร้างสรรค์ด้านการค้า การลงทุน การบริการ และโลจิสติกส์

ยุทธศาสตร์การพัฒนาขององค์การปกครองส่วนท้องถิ่นในเขตจังหวัดเชียงราย : ยุทธศาสตร์ที่ ๓ การพัฒนาเศรษฐกิจสร้างสรรค์ด้านการค้า การลงทุน การบริการ และโลจิสติกส์

ยุทธศาสตร์ อบต.ป่าซาง : ยุทธศาสตร์ที่ ๑ การพัฒนาด้านโครงสร้างพื้นฐาน

## ๑.๒ แผนงานอุตสาหกรรมและการโยธา

ที่	โครงการ	วัตถุประสงค์	เป้าหมาย (ผลผลิตของ โครงการ)	งบประมาณและที่ผ่านมา					ตัวชี้วัด (KPI)	ผลที่คาดว่าจะ ได้รับ	หน่วยงาน รับผิดชอบ หลัก
				๒๕๖๖ (บาท)	๒๕๖๗ (บาท)	๒๕๖๘ (บาท)	๒๕๖๙ (บาท)	๒๕๗๐ (บาท)			
๖	โครงการก่อสร้างถนน คสล. ซอย ๔/๒ หมู่ที่ ๒	เพื่อให้ประชาชนมี ถนนในการคมนาคมที่ มีมาตรฐาน	กว้าง ๔.๐๐ เมตร ยาว ๕๔.๐๐ เมตร หนา ๐.๑๕ เมตร	-	-	๑๒๕,๐๐๐	-	-	-ความยาวของถนน ที่ได้รับการก่อสร้าง	ประชาชนมีถนน ในการคมนาคมที่ มีมาตรฐาน	กองช่าง
๗	โครงการปรับปรุงถนนหินคลุก พร้อมบดอัดเข้าสู่พื้นที่ทาง การเกษตรสายน้ำเฝือ หมู่ที่ ๔	เพื่อให้ประชาชนมี ถนนในการคมนาคมที่ มีมาตรฐาน	กว้าง ๔.๐๐ เมตร ยาว ๑,๕๐๐.๐๐ เมตร หนา ๐.๑๕ เมตร	-	-	๖๕๐,๐๐๐	๖๕๐,๐๐๐	-	-ความยาวของถนน ที่ได้รับการก่อสร้าง	ประชาชนมีถนน ในการคมนาคมที่ มีมาตรฐาน	กองช่าง
๘	โครงการก่อสร้างรางระบายน้ำ พร้อมฝาปิด จุดเริ่มต้นบ้านนาย ศักดิ์ดา ขาดไมล์ หมู่ที่ ๕	เพื่อป้องกันน้ำท่วมขัง บ้านเรือนและพื้นที่ การเกษตร	รางระบายน้ำ คสล. ภายในหมู่บ้าน ยาว ๓๐๐ เมตร	-	-	๑,๓๕๐,๐๐๐	๑,๓๕๐,๐๐๐	๑,๓๕๐,๐๐๐	-ความยาวของราง ระบายน้ำที่ได้รับ การก่อสร้าง	ประชาชนได้รับ การบริการ สาธารณะที่มี คุณภาพ	กองช่าง
๙	โครงการก่อสร้างรางระบายน้ำ พร้อมฝาปิด จุดเริ่มต้นบ้านนาย สังคม บางโป่ง หมู่ที่ ๕	เพื่อป้องกันน้ำท่วมขัง บ้านเรือนและพื้นที่ การเกษตร	รางระบายน้ำ คสล. ภายในหมู่บ้าน ยาว ๓๐๐ เมตร	-	-	๑,๓๕๐,๐๐๐	๑,๓๕๐,๐๐๐	๑,๓๕๐,๐๐๐	-ความยาวของราง ระบายน้ำที่ได้รับ การก่อสร้าง	ประชาชนได้รับ การบริการ สาธารณะที่มี คุณภาพ	กองช่าง
๑๐	โครงการก่อสร้างรางระบายน้ำ พร้อมฝาปิด จุดเริ่มต้นบ้านนาย รอด สมกันทา หมู่ที่ ๕	เพื่อป้องกันน้ำท่วมขัง บ้านเรือนและพื้นที่ การเกษตร	รางระบายน้ำ คสล. ภายในหมู่บ้าน ยาว ๓๐๐ เมตร	-	-	๑,๓๕๐,๐๐๐	๑,๓๕๐,๐๐๐	๑,๓๕๐,๐๐๐	-ความยาวของราง ระบายน้ำที่ได้รับ การก่อสร้าง	ประชาชนได้รับ การบริการ สาธารณะที่มี คุณภาพ	กองช่าง

## ๒. บัญชีโครงการพัฒนาท้องถิ่น

## รายละเอียดโครงการพัฒนา

ที่นำมาจากแผนพัฒนาหมู่บ้านและแผนพัฒนาชุมชน (พ.ศ.๒๕๖๖-๒๕๗๐) เพิ่มเติม ครั้งที่ ๓/๒๕๖๗

องค์การบริหารส่วนตำบลป่าซาง อำเภอเวียงเชียงรุ้ง จังหวัดเชียงราย

ยุทธศาสตร์ชาติ ๒๐ ปี : ยุทธศาสตร์ที่ ๑ ด้านความมั่นคง

แผนพัฒนาเศรษฐกิจและสังคมแห่งชาติ ฉบับที่ ๑๓ : หมายเหตุที่ ๕ ไทยเป็นประตูการค้าการลงทุนและยุทธศาสตร์ทางโลจิสติกส์ที่สำคัญของภูมิภาค

แผนพัฒนากลุ่มจังหวัดภาคเหนือตอนบน ๒ : ยุทธศาสตร์ที่ ๑ พัฒนาสภาพแวดล้อมในการพัฒนาการค้า การลงทุน และโลจิสติกส์เชื่อมอนุภูมิภาคน้ำโขงและเตรียมพร้อมรับความร่วมมือประชาคมอาเซียน

ยุทธศาสตร์จังหวัด : ประเด็นการพัฒนาที่ ๓ การพัฒนาเศรษฐกิจสร้างสรรค์ด้านการค้า การลงทุน การบริการ และโลจิสติกส์

ยุทธศาสตร์การพัฒนาขององค์กรปกครองส่วนท้องถิ่นในเขตจังหวัดเชียงราย : ยุทธศาสตร์ที่ ๓ การพัฒนาเศรษฐกิจสร้างสรรค์ด้านการค้า การลงทุน การบริการ และโลจิสติกส์

ยุทธศาสตร์ อบต.ป่าซาง : ยุทธศาสตร์ที่ ๑ การพัฒนาด้านโครงสร้างพื้นฐาน

## ๑.๒ แผนงานอุตสาหกรรมและการโยธา

ที่	โครงการ	วัตถุประสงค์	เป้าหมาย (ผลผลิตของ โครงการ)	งบประมาณและที่ผ่านมา					ตัวชี้วัด (KPI)	ผลที่คาดว่าจะ ได้รับ	หน่วยงาน รับผิดชอบ หลัก
				๒๕๖๖ (บาท)	๒๕๖๗ (บาท)	๒๕๖๘ (บาท)	๒๕๖๙ (บาท)	๒๕๗๐ (บาท)			
๑๑	โครงการก่อสร้างถนน คสล. ขอย ๑๑ ไปทางบ้านนายพรมา นัยดีบ หมู่ที่ ๗	เพื่อให้ประชาชนมีถนนในการคมนาคมที่มีมาตรฐาน	กว้าง ๔.๐๐ เมตร ยาว ๒๐๐.๐๐ เมตร หนา ๐.๑๕ เมตร	-	-	๔๖๔,๐๐๐	๔๖๔,๐๐๐	-	-ความยาวของถนนที่ได้รับการก่อสร้าง	ประชาชนมีถนนในการคมนาคมที่มีมาตรฐาน	กองช่าง
๑๒	โครงการก่อสร้างถนน คสล. ขอย ๙ บ้านนายเทพ นัยดีบ หมู่ที่ ๗	เพื่อให้ประชาชนมีถนนในการคมนาคมที่มีมาตรฐาน	กว้าง ๔.๐๐ เมตร ยาว ๑๖๐.๐๐ เมตร หนา ๐.๑๕ เมตร	-	-	๓๗๑,๐๐๐	๓๗๑,๐๐๐	-	-ความยาวของถนนที่ได้รับการก่อสร้าง	ประชาชนมีถนนในการคมนาคมที่มีมาตรฐาน	กองช่าง
๑๓	โครงการก่อสร้างถนน คสล. ขอย ๑ แยกไปสำนักสงฆ์ดอยบ่อยัด หมู่ที่ ๗	เพื่อให้ประชาชนมีถนนในการคมนาคมที่มีมาตรฐาน	กว้าง ๔.๐๐ เมตร ยาว ๓๐๐.๐๐ เมตร หนา ๐.๑๕ เมตร	-	-	๖๙๖,๐๐๐	๖๙๖,๐๐๐	๖๙๖,๐๐๐	-ความยาวของถนนที่ได้รับการก่อสร้าง	ประชาชนมีถนนในการคมนาคมที่มีมาตรฐาน	กองช่าง
๑๔	โครงการปรับปรุงภูมิทัศน์ซ่อมแซมศาลาและซ่อมแซมห้องน้ำในป่าสุสาน หมู่ที่ ๗	เพื่อพัฒนาภูมิทัศน์ศาลาและห้องน้ำ	จำนวน ๑ แห่ง	-	-	๕๐๐,๐๐๐	-	-	-จำนวนอาคารที่ได้รับการปรับปรุง	ใช้ในการจัดกิจกรรมต่าง ประชาชนมีศาลาและห้องน้ำในป่าสุสาน	กองช่าง
๑๕	โครงการซ่อมแซมถนนหินคลุกภายในหมู่บ้าน หมู่ที่ ๘	เพื่อให้ประชาชนมีถนนในการคมนาคมที่มีมาตรฐาน	กว้าง ๓-๔.๐๐ เมตร ยาว ๒๐๐.๐๐ เมตร หนา ๐.๑๕ เมตร	-	-	๑๐๔,๐๐๐	-	-	-ความยาวของถนนที่ได้รับการก่อสร้าง	ประชาชนมีถนนในการคมนาคมที่มีมาตรฐาน	กองช่าง
๑๖	โครงการปรับปรุงต่อเติมอาคารเอนกประสงค์ หมู่ที่ ๘	เพื่อให้ประชาชนใช้ในการจัดกิจกรรมต่าง ๆ	ปรับปรุงอาคารเอนกประสงค์จำนวน ๑ หลัง	-	-	๕๐๐,๐๐๐	-	-	-จำนวนอาคารที่ได้รับการปรับปรุง	ใช้ในการจัดกิจกรรมต่าง ประชาชนมีอาคารเอนกประสงค์	กองช่าง

## ๒. บัญชีโครงการพัฒนาท้องถิ่น

## รายละเอียดโครงการพัฒนา

ที่นำมาจากแผนพัฒนาหมู่บ้านและแผนพัฒนาชุมชน (พ.ศ.๒๕๖๖-๒๕๗๐) เพิ่มเติม ครั้งที่ ๓/๒๕๖๗

องค์การบริหารส่วนตำบลป่าซาง อำเภอเวียงเชียงรุ้ง จังหวัดเชียงราย

ยุทธศาสตร์ชาติ ๒๐ ปี : ยุทธศาสตร์ที่ ๑ ด้านความมั่นคง

แผนพัฒนาเศรษฐกิจและสังคมแห่งชาติ ฉบับที่ ๑๓ : หมุดหมายที่ ๕ ไทยเป็นประตูการค้าการลงทุนและยุทธศาสตร์ทางโลจิสติกส์ที่สำคัญของภูมิภาค

แผนพัฒนากลุ่มจังหวัดภาคเหนือตอนบน ๒ : ยุทธศาสตร์ที่ ๑ พัฒนาสภาพแวดล้อมในการพัฒนาการค้า การลงทุน และโลจิสติกส์เชื่อมอนุภูมิภาคน้ำโขงและเตรียมพร้อมรับความร่วมมือประชาคมอาเซียน

ยุทธศาสตร์จังหวัด : ประเด็นการพัฒนาที่ ๓ การพัฒนาเศรษฐกิจสร้างสรรค์ด้านการค้า การลงทุน การบริการ และโลจิสติกส์

ยุทธศาสตร์การพัฒนาขององค์การปกครองส่วนท้องถิ่นในเขตจังหวัดเชียงราย : ยุทธศาสตร์ที่ ๓ การพัฒนาเศรษฐกิจสร้างสรรค์ด้านการค้า การลงทุน การบริการ และโลจิสติกส์

ยุทธศาสตร์ อบต.ป่าซาง : ยุทธศาสตร์ที่ ๑ การพัฒนาด้านโครงสร้างพื้นฐาน

## ๑.๒ แผนงานอุตสาหกรรมและการโยธา

ที่	โครงการ	วัตถุประสงค์	เป้าหมาย (ผลผลิตของ โครงการ)	งบประมาณและที่ผ่านมา					ตัวชี้วัด (KPI)	ผลที่คาดว่าจะ ได้รับ	หน่วยงาน รับผิดชอบ หลัก
				๒๕๖๖ (บาท)	๒๕๖๗ (บาท)	๒๕๖๘ (บาท)	๒๕๖๙ (บาท)	๒๕๗๐ (บาท)			
๑๗	โครงการปรับปรุงท่อกระจายน้ำ ประจำหมู่บ้าน หมู่ที่ ๘	เพื่อให้ประชาชนได้รับ ข่าวสารอย่างทั่วถึง	จำนวน ๑ แห่ง	-	-	๒๐๐,๐๐๐	-	-	-จำนวนท่อกระจาย น้ำที่ได้รับการ ปรับปรุง	ประชาชนได้รับ ข่าวสารอย่าง ทั่วถึง	กองช่าง
๑๘	โครงการปรับปรุงซ่อมแซมราง ระบายน้ำพร้อมฝาปิด ซอย ๔ หมู่ที่ ๙	เพื่อแก้ไขปัญหา ท่วมขัง	ฝาราง ๕๐ ซม. ยาว ๑๙๕ เมตร	-	-	๘๗๗,๕๐๐	๘๗๗,๕๐๐	-	-จำนวนของราง ระบายน้ำและฝาปิด ที่ได้รับการก่อสร้าง	แก้ไขปัญหา ท่วมขัง	กองช่าง
๑๙	โครงการปรับปรุงซ่อมแซมราง ระบายน้ำพร้อมฝาปิด ซอย ๙ หมู่ที่ ๙	เพื่อแก้ไขปัญหา ท่วมขัง	ฝาราง ๕๐ ซม. ยาว ๒๐๐ เมตร	-	-	๙๐๐,๐๐๐	๙๐๐,๐๐๐	-	-จำนวนของราง ระบายน้ำและฝาปิด ที่ได้รับการก่อสร้าง	แก้ไขปัญหา ท่วมขัง	กองช่าง
๒๐	โครงการปรับปรุงซ่อมแซม ท่อประปาหลังเก่า หมู่ที่ ๙	เพื่อให้ประชาชนใช้ในการ จัดกิจกรรมต่าง ๆ เช่น จัด ประชุมรับฟังความคิดเห็น ของประชาชน	ปรับปรุงท่อประปา จำนวน ๑ หลัง	-	-	๕๐๐,๐๐๐	๕๐๐,๐๐๐	-	-จำนวนท่อประปา ที่ได้รับการปรับปรุง	ประชาชน มี ท่อประปาใช้ใน การจัดกิจกรรม ต่าง ๆ	กองช่าง
๒๑	โครงการก่อสร้างถนนหินคลุกเข้า สู่พื้นที่ทางการเกษตร หมู่ที่ ๙	เพื่อให้ประชาชนมี ถนนในการคมนาคมที่ มีมาตรฐาน	กว้าง ๔.๐๐ เมตร ยาว ๗๐๐.๐๐ เมตร	-	-	๒๕๐,๐๐๐	-	-	-ความยาวของถนน ที่ได้รับการก่อสร้าง	ประชาชนมีถนน ในการคมนาคมที่ มีมาตรฐาน	กองช่าง

## ๒. บัญชีโครงการพัฒนาท้องถิ่น

## รายละเอียดโครงการพัฒนา

ที่นำมาจากแผนพัฒนาหมู่บ้านและแผนพัฒนาชุมชน (พ.ศ.๒๕๖๖-๒๕๗๐) เพิ่มเติม ครั้งที่ ๓/๒๕๖๗

องค์การบริหารส่วนตำบลป่าซาง อำเภอเวียงเชียงรุ้ง จังหวัดเชียงราย

ยุทธศาสตร์ชาติ ๒๐ ปี : ยุทธศาสตร์ที่ ๑ ด้านความมั่นคง

แผนพัฒนาเศรษฐกิจและสังคมแห่งชาติ ฉบับที่ ๑๓ : หมุดหมายที่ ๕ ไทยเป็นประตูการค้าการลงทุนและยุทธศาสตร์ทางโลจิสติกส์ที่สำคัญของภูมิภาค

แผนพัฒนากลุ่มจังหวัดภาคเหนือตอนบน ๒ : ยุทธศาสตร์ที่ ๑ พัฒนาสภาพแวดล้อมในการพัฒนาการค้า การลงทุน และโลจิสติกส์เชื่อมอนุภูมิภาคน้ำโขงและเตรียมพร้อมรับความร่วมมือประชาคมอาเซียน

ยุทธศาสตร์จังหวัด : ประเด็นการพัฒนาที่ ๓ การพัฒนาเศรษฐกิจสร้างสรรค์ด้านการค้า การลงทุน การบริการ และโลจิสติกส์

ยุทธศาสตร์การพัฒนาขององค์กรปกครองส่วนท้องถิ่นในเขตจังหวัดเชียงราย : ยุทธศาสตร์ที่ ๓ การพัฒนาเศรษฐกิจสร้างสรรค์ด้านการค้า การลงทุน การบริการ และโลจิสติกส์

ยุทธศาสตร์ อบต.ป่าซาง : ยุทธศาสตร์ที่ ๑ การพัฒนาด้านโครงสร้างพื้นฐาน

## ๑.๒ แผนงานอุตสาหกรรมและการโยธา

ที่	โครงการ	วัตถุประสงค์	เป้าหมาย (ผลผลิตของ โครงการ)	งบประมาณและที่ผ่านมา					ตัวชี้วัด (KPI)	ผลที่คาดว่าจะ ได้รับ	หน่วยงาน รับผิดชอบ หลัก
				๒๕๖๖ (บาท)	๒๕๖๗ (บาท)	๒๕๖๘ (บาท)	๒๕๖๙ (บาท)	๒๕๗๐ (บาท)			
๒๒	โครงการปรับปรุงถนนหินคลุกเข้าสู่พื้นที่ทางการเกษตร หมู่ที่ ๙	เพื่อให้ประชาชนมีถนนในการคมนาคมที่มีมาตรฐาน	กว้าง ๓.๐๐ เมตร ยาว ๑,๕๐๐ เมตร	-	-	๕๐๐,๐๐๐	๕๐๐,๐๐๐	-	-ความยาวของถนนที่ได้รับการก่อสร้าง	ประชาชนมีถนนในการคมนาคมที่มีมาตรฐาน	กองช่าง
๒๓	โครงการซ่อมแซมถนนหินคลุกเข้าสู่พื้นที่ทางการเกษตร หมู่ที่ ๙	เพื่อให้ประชาชนมีถนนในการคมนาคมที่มีมาตรฐาน	กว้าง ๓.๐๐ เมตร ยาว ๑,๕๐๐ เมตร	-	-	๕๐๐,๐๐๐	๕๐๐,๐๐๐	-	-ความยาวของถนนที่ได้รับการก่อสร้าง	ประชาชนมีถนนในการคมนาคมที่มีมาตรฐาน	กองช่าง
๒๔	โครงการปรับปรุงเสริมผิวถนนด้วยแอสฟัลท์ติกคอนกรีต บริเวณปากทางซอย ๗ หมู่ที่ ๙ ถึง หมู่ที่ ๑๕	เพื่อให้ประชาชนมีถนนในการคมนาคมที่มีมาตรฐาน	กว้าง ๔-๕ เมตร ยาว ๑,๕๐๐๐ เมตร	-	-	๕๐๐,๐๐๐	๕๐๐,๐๐๐	-	-ความยาวของถนนที่ได้รับการก่อสร้าง	ประชาชนมีถนนในการคมนาคมที่มีมาตรฐาน	กองช่าง
๒๕	โครงการขยายไหล่ทางภายในหมู่บ้าน หมู่ที่ ๙	เพื่อให้ประชาชนมีถนนในการคมนาคมที่มีมาตรฐาน	กว้าง ๐.๕๐ เมตร ยาว ๑,๕๐๐ เมตร	-	-	๕๔๐,๐๐๐	๕๔๐,๐๐๐	-	-ความยาวของไหล่ทางที่ได้รับการก่อสร้าง	ประชาชนมีถนนในการคมนาคมที่มีมาตรฐาน	กองช่าง
๒๖	โครงการก่อสร้างรางส่งน้ำเพื่อเข้าสู่พื้นที่การเกษตรภายในหมู่บ้าน หมู่ที่ ๙	เพื่อให้ประชาชนมีน้ำใช้ในการเกษตร	กว้าง ๑.๐๐-๑.๕๐ เมตร ยาว ๕๐๐.๐๐ เมตร หนา ๐.๑๐ เมตร	-	-	๒,๐๐๐,๐๐๐	๒,๐๐๐,๐๐๐	-	-ความยาวของรางส่งน้ำที่ได้รับการก่อสร้าง	ประชาชนมีน้ำใช้ในการเกษตร	กองช่าง

## ๒. บัญชีโครงการพัฒนาท้องถิ่น

## รายละเอียดโครงการพัฒนา

ที่นำมาจากแผนพัฒนาหมู่บ้านและแผนพัฒนาชุมชน (พ.ศ.๒๕๖๖-๒๕๗๐) เพิ่มเติม ครั้งที่ ๓/๒๕๖๗

องค์การบริหารส่วนตำบลป่าซาง อำเภอเวียงเชียงรุ้ง จังหวัดเชียงราย

ยุทธศาสตร์ชาติ ๒๐ ปี : ยุทธศาสตร์ที่ ๑ ด้านความมั่นคง

แผนพัฒนาเศรษฐกิจและสังคมแห่งชาติ ฉบับที่ ๑๓ : หมายเหตุที่ ๕ ไทยเป็นประตูการค้าการลงทุนและยุทธศาสตร์ทางโลจิสติกส์ที่สำคัญของภูมิภาค

แผนพัฒนากลุ่มจังหวัดภาคเหนือตอนบน ๒ : ยุทธศาสตร์ที่ ๑ พัฒนาสภาพแวดล้อมในการพัฒนาการค้า การลงทุน และโลจิสติกส์เชื่อมอนุภูมิภาคน้ำโขงและเตรียมพร้อมรับความร่วมมือประชาคมอาเซียน

ยุทธศาสตร์จังหวัด : ประเด็นการพัฒนาที่ ๓ การพัฒนาเศรษฐกิจสร้างสรรค์ด้านการค้า การลงทุน การบริการ และโลจิสติกส์

ยุทธศาสตร์การพัฒนาขององค์กรปกครองส่วนท้องถิ่นในเขตจังหวัดเชียงราย : ยุทธศาสตร์ที่ ๓ การพัฒนาเศรษฐกิจสร้างสรรค์ด้านการค้า การลงทุน การบริการ และโลจิสติกส์

ยุทธศาสตร์ อบต.ป่าซาง : ยุทธศาสตร์ที่ ๑ การพัฒนาด้านโครงสร้างพื้นฐาน

## ๑.๒ แผนงานอุตสาหกรรมและการโยธา

ที่	โครงการ	วัตถุประสงค์	เป้าหมาย (ผลผลิตของ โครงการ)	งบประมาณและที่ผ่านมา					ตัวชี้วัด (KPI)	ผลที่คาดว่าจะ ได้รับ	หน่วยงาน รับผิดชอบ หลัก
				๒๕๖๖ (บาท)	๒๕๖๗ (บาท)	๒๕๖๘ (บาท)	๒๕๖๙ (บาท)	๒๕๗๐ (บาท)			
๒๗	โครงการก่อสร้างถนน คสล. สายห้วยสวนเมี่ยง หมู่ที่ ๑๑	เพื่อให้ประชาชนมีถนน ในการคมนาคมที่มี มาตรฐาน	กว้าง ๔.๐๐ เมตร ยาว ๒๐๐.๐๐ เมตร หนา ๐.๑๕ เมตร	-	-	๔๖๔,๐๐๐	๔๖๔,๐๐๐	-	-ความยาวของถนน ที่ได้รับการก่อสร้าง	ประชาชนมีถนน ในการคมนาคมที่มี มีมาตรฐาน	กองช่าง
๒๘	โครงการก่อสร้างถนน คสล. สายห้วยสวนเมี่ยง หมู่ที่ ๑๒	เพื่อให้ประชาชนมีถนน ในการคมนาคมที่มี มาตรฐาน	กว้าง ๔.๐๐ เมตร ยาว ๒๐๐.๐๐ เมตร หนา ๐.๑๕ เมตร	-	-	๔๖๔,๐๐๐	๔๖๔,๐๐๐	-	-ความยาวของถนน ที่ได้รับการก่อสร้าง	ประชาชนมีถนน ในการคมนาคมที่มี มีมาตรฐาน	กองช่าง
๒๙	โครงการก่อสร้างถนน คสล. ซอย ๕ หมู่ที่ ๑๓	เพื่อให้ประชาชนมีถนน ในการคมนาคมที่มี มาตรฐาน	กว้าง ๔.๐๐ เมตร ยาว ๓๖ เมตร หนา ๐.๑๕ เมตร	-	-	๘๓,๕๐๐	-	-	-ความยาวของถนน ที่ได้รับการก่อสร้าง	ประชาชนมีถนน ในการคมนาคมที่มี มีมาตรฐาน	กองช่าง
๓๐	โครงการก่อสร้างถนน คสล. ซอย ๗ หมู่ที่ ๑๓	เพื่อให้ประชาชนมีถนน ในการคมนาคมที่มี มาตรฐาน	กว้าง ๔.๐๐ เมตร ยาว ๑๕๐ เมตร หนา ๐.๑๕ เมตร	-	-	๓๔๘,๐๐๐	๓๔๘,๐๐๐	-	-ความยาวของถนน ที่ได้รับการก่อสร้าง	ประชาชนมีถนน ในการคมนาคมที่มี มีมาตรฐาน	กองช่าง
๓๑	โครงการก่อสร้างถนนทางเดิน เท้า คสล. ซอย ๔ หมู่ที่ ๑๓	เพื่อให้ประชาชนมีถนน ในการคมนาคมที่มี มาตรฐาน	กว้าง ๒-๓ เมตร ยาว ๓๖ เมตร หนา ๐.๑๕ เมตร	-	-	๖๐,๐๐๐	-	-	-ความยาวของถนน ที่ได้รับการก่อสร้าง	ประชาชนมีถนน ในการคมนาคมที่มี มีมาตรฐาน	กองช่าง

๒. บัญชีโครงการพัฒนาท้องถิ่น

รายละเอียดโครงการพัฒนา  
ที่นำมาจากแผนพัฒนาหมู่บ้านและแผนพัฒนาชุมชน (พ.ศ.๒๕๖๖-๒๕๗๐) เพิ่มเติม ครั้งที่ ๓/๒๕๖๗  
องค์การบริหารส่วนตำบลป่าซาง อำเภอเวียงเชียงรุ้ง จังหวัดเชียงราย

ยุทธศาสตร์ชาติ ๒๐ ปี : ยุทธศาสตร์ที่ ๑ ด้านความมั่นคง

แผนพัฒนาเศรษฐกิจและสังคมแห่งชาติ ฉบับที่ ๑๓ : หมายเหตุที่ ๕ ไทยเป็นประตูการค้าการลงทุนและยุทธศาสตร์ทางโลจิสติกส์ที่สำคัญของภูมิภาค

แผนพัฒนากลุ่มจังหวัดภาคเหนือตอนบน ๒ : ยุทธศาสตร์ที่ ๑ พัฒนาสภาพแวดล้อมในการพัฒนาการค้า การลงทุน และโลจิสติกส์เชื่อมอนุภูมิภาคน้ำโขงและเตรียมพร้อมรับความร่วมมือประชาคมอาเซียน

ยุทธศาสตร์จังหวัด : ประเด็นการพัฒนาที่ ๓ การพัฒนาเศรษฐกิจสร้างสรรค์ด้านการค้า การลงทุน การบริการ และโลจิสติกส์

ยุทธศาสตร์การพัฒนาขององค์การปกครองส่วนท้องถิ่นในเขตจังหวัดเชียงราย : ยุทธศาสตร์ที่ ๓ การพัฒนาเศรษฐกิจสร้างสรรค์ด้านการค้า การลงทุน การบริการ และโลจิสติกส์

ยุทธศาสตร์ อบต.ป่าซาง : ยุทธศาสตร์ที่ ๑ การพัฒนาด้านโครงสร้างพื้นฐาน

๑.๒ แผนงานอุตสาหกรรมและการโยธา

ที่	โครงการ	วัตถุประสงค์	เป้าหมาย (ผลผลิตของ โครงการ)	งบประมาณและที่ผ่านมา					ตัวชี้วัด (KPI)	ผลที่คาดว่าจะได้รับ	หน่วยงาน รับผิดชอบ หลัก
				๒๕๖๖ (บาท)	๒๕๖๗ (บาท)	๒๕๖๘ (บาท)	๒๕๖๙ (บาท)	๒๕๗๐ (บาท)			
๓๒	โครงการปรับปรุงหอประชุมประจำหมู่บ้าน หมู่ที่ ๑๓	เพื่อให้ประชาชนใช้ในการจัดกิจกรรมต่าง ๆ เช่น จัดประชุมรับฟังความคิดเห็นของประชาชน	ปรับปรุงหอประชุมจำนวน ๑ หลัง	-	-	๕๐๐,๐๐๐	-	-	-จำนวนหอประชุมที่ได้รับการปรับปรุง	ประชาชนมีหอประชุมใช้ในการจัดกิจกรรมต่าง ๆ	กองช่าง
๓๓	โครงการปรับปรุงระบบท่อกระจายข้าวพร้อมระบบกระจายเสียง หมู่ที่ ๑๔	เพื่อให้ประชาชนได้รับข่าวสารอย่างทั่วถึง	จำนวน ๑ โครงการ	-	-	๒๐๐,๐๐๐	-	-	จำนวนท่อกระจายข้าวที่ได้รับการปรับปรุง	ประชาชนได้รับข่าวสารอย่างทั่วถึง	กองช่าง
๓๔	โครงการปรับปรุงหอประชุมหมู่บ้านและห้องน้ำ หมู่ที่ ๑๔	เพื่อให้ประชาชนใช้ในการจัดกิจกรรมต่างๆ	ปรับปรุงอาคารหอประชุม จำนวน ๑ หลัง	-	-	๕๐๐,๐๐๐	-	-	-จำนวนหอประชุมที่ได้รับการปรับปรุง	ประชาชนมีหอประชุมใช้ในการจัดกิจกรรมต่างๆ	กองช่าง
๓๕	โครงการก่อสร้างถนน คสล. ศาลพ่อเจ้า หมู่ที่ ๑๔	เพื่อให้ประชาชนมีถนนในการคมนาคมที่มีมาตรฐาน	กว้าง ๓-๔ เมตร ยาว ๓๐๐.๐๐เมตร หนา ๐.๑๕ เมตร	-	-	๔๙๕,๐๐๐	๔๙๕,๐๐๐	-	-ความยาวของถนนที่ได้รับการก่อสร้าง	ประชาชนมีถนนในการคมนาคมที่มีมาตรฐาน	กองช่าง

๒. บัญชีโครงการพัฒนาท้องถิ่น

รายละเอียดโครงการพัฒนา

ที่นำมาจากแผนพัฒนาหมู่บ้านและแผนพัฒนาชุมชน (พ.ศ.๒๕๖๖-๒๕๗๐) เพิ่มเติม ครั้งที่ ๓/๒๕๖๗

องค์การบริหารส่วนตำบลป่าซาง อำเภอเวียงเชียงรุ้ง จังหวัดเชียงราย

ยุทธศาสตร์ชาติ ๒๐ ปี : ยุทธศาสตร์ที่ ๑ ด้านความมั่นคง

แผนพัฒนาเศรษฐกิจและสังคมแห่งชาติ ฉบับที่ ๑๓ : หมายเหตุที่ ๕ ไทยเป็นประตูการค้าการลงทุนและยุทธศาสตร์ทางโลจิสติกส์ที่สำคัญของภูมิภาค

แผนพัฒนากลุ่มจังหวัดภาคเหนือตอนบน ๒ : ยุทธศาสตร์ที่ ๑ พัฒนาสภาพแวดล้อมในการพัฒนาการค้า การลงทุน และโลจิสติกส์เชื่อมอนุภูมิภาคลุ่มน้ำโขงและเตรียมพร้อมรับมือประชาคมอาเซียน

ยุทธศาสตร์จังหวัด : ประเด็นการพัฒนาด้าน ๓ การพัฒนาเศรษฐกิจสร้างสรรค์ด้านการค้า การลงทุน การบริการ และโลจิสติกส์

ยุทธศาสตร์การพัฒนาขององค์กรปกครองส่วนท้องถิ่นในเขตจังหวัดเชียงราย : ยุทธศาสตร์ที่ ๓ การพัฒนาเศรษฐกิจสร้างสรรค์ด้านการค้า การลงทุน การบริการ และโลจิสติกส์

ยุทธศาสตร์ อบต.ป่าซาง : ยุทธศาสตร์ที่ ๑ การพัฒนาด้านโครงสร้างพื้นฐาน

๑.๒ แผนงานอุตสาหกรรมและการโยธา

ที่	โครงการ	วัตถุประสงค์	เป้าหมาย (ผลผลิตของ โครงการ)	งบประมาณและที่ผ่านมา					ตัวชี้วัด (KPI)	ผลที่คาดว่าจะได้รับ	หน่วยงาน รับผิดชอบหลัก
				๒๕๖๖ (บาท)	๒๕๖๗ (บาท)	๒๕๖๘ (บาท)	๒๕๖๙ (บาท)	๒๕๗๐ (บาท)			
๓๖	โครงการก่อสร้างรางระบายน้ำภายในหมู่บ้านหมู่ที่ ๑๔	เพื่อป้องกันน้ำท่วมขังบ้านเรือนและพื้นที่การเกษตร	รางระบายน้ำ คสล. ภายในหมู่บ้าน ยาว ๓๐๐ เมตร	-	-	๑,๓๕๐,๐๐๐	๑,๓๕๐,๐๐๐	๑,๓๕๐,๐๐๐	-ความยาวของรางระบายน้ำที่ได้รับการก่อสร้าง	ประชาชนได้รับการบริการสาธารณะที่มีคุณภาพ	กองช่าง
๓๗	โครงการก่อสร้างรางระบายน้ำพร้อมฝาปิด หน้าโรงเรียนหมู่ที่ ๑๔	เพื่อป้องกันน้ำท่วมขังบ้านเรือนและพื้นที่การเกษตร	รางระบายน้ำ คสล. ภายในหมู่บ้าน ยาว ๓๐๐ เมตร	-	-	๑,๓๕๐,๐๐๐	๑,๓๕๐,๐๐๐	๑,๓๕๐,๐๐๐	-ความยาวของรางระบายน้ำที่ได้รับการก่อสร้าง	ประชาชนได้รับการบริการสาธารณะที่มีคุณภาพ	กองช่าง
๓๘	โครงการปรับปรุงเสริมผิวถนนด้วยแอสฟัลท์ติกคอนกรีตภายในหมู่บ้าน หมู่ที่ ๑๕	เพื่อให้ประชาชนมีถนนในการคมนาคมที่มีมาตรฐาน	กว้าง ๔-๕ เมตร ยาว ๔๐๐ เมตร หนา ๐.๐๔-๐.๐๕ เมตร	-	-	๙๘๐,๐๐๐	๙๘๐,๐๐๐	๙๘๐,๐๐๐	-ความยาวของถนนที่ได้รับการก่อสร้าง	ประชาชนมีถนนในการคมนาคมที่มีมาตรฐาน	กองช่าง
๓๙	โครงการปรับปรุงผิวถนนทางเดิมโดยการก่อสร้างถนน คสล. ภายในหมู่บ้าน หมู่ที่ ๑๕	เพื่อให้ประชาชนมีถนนในการคมนาคมที่มีมาตรฐาน	กว้าง ๔-๕ เมตร ยาว ๔๐๐ เมตร หนา ๐.๑๕ เมตร	-	-	๗๖๘,๐๐๐	๗๖๘,๐๐๐	๗๖๘,๐๐๐	-ความยาวของถนนที่ได้รับการก่อสร้าง	ประชาชนมีถนนในการคมนาคมที่มีมาตรฐาน	กองช่าง

## ๒. บัญชีโครงการพัฒนาท้องถิ่น

## รายละเอียดโครงการพัฒนา

ที่นำมาจากแผนพัฒนาหมู่บ้านและแผนพัฒนาชุมชน (พ.ศ.๒๕๖๖-๒๕๗๐) เพิ่มเติม ครั้งที่ ๓/๒๕๖๗  
องค์การบริหารส่วนตำบลป่าซาง อำเภอเวียงเชียงรุ้ง จังหวัดเชียงราย

ยุทธศาสตร์ชาติ ๒๐ ปี : ยุทธศาสตร์ที่ ๑ ด้านความมั่นคง

แผนพัฒนาเศรษฐกิจและสังคมแห่งชาติ ฉบับที่ ๑๓ : หมายเหตุที่ ๕ ไทยเป็นประตูการค้าการลงทุนและยุทธศาสตร์ทางโลจิสติกส์ที่สำคัญของภูมิภาค

แผนพัฒนากลุ่มจังหวัดภาคเหนือตอนบน ๒ : ยุทธศาสตร์ที่ ๑ พัฒนาสภาพแวดล้อมในการพัฒนาการค้า การลงทุน และโลจิสติกส์เชื่อมอนุภูมิภาคน้ำโขงและเตรียมพร้อมรับความร่วมมือประชาคมอาเซียน

ยุทธศาสตร์จังหวัด : ประเด็นการพัฒนาที่ ๓ การพัฒนาเศรษฐกิจสร้างสรรค์ด้านการค้า การลงทุน การบริการ และโลจิสติกส์

ยุทธศาสตร์การพัฒนาขององค์กรปกครองส่วนท้องถิ่นในเขตจังหวัดเชียงราย : ยุทธศาสตร์ที่ ๓ การพัฒนาเศรษฐกิจสร้างสรรค์ด้านการค้า การลงทุน การบริการ และโลจิสติกส์

ยุทธศาสตร์ อบต.ป่าซาง : ยุทธศาสตร์ที่ ๑ การพัฒนาด้านโครงสร้างพื้นฐาน

## ๑.๒ แผนงานอุตสาหกรรมและการโยธา

ที่	โครงการ	วัตถุประสงค์	เป้าหมาย (ผลผลิตของ โครงการ)	งบประมาณและที่ผ่านมา					ตัวชี้วัด (KPI)	ผลที่คาดว่าจะได้รับ	หน่วยงาน รับผิดชอบ หลัก
				๒๕๖๖ (บาท)	๒๕๖๗ (บาท)	๒๕๖๘ (บาท)	๒๕๖๙ (บาท)	๒๕๗๐ (บาท)			
๔๐	โครงการก่อสร้างอาคาร เอนกประสงค์ หมู่ที่ ๑๕	เพื่อให้ประชาชนใช้ใ การจัดกิจกรรมต่าง และดำเนินการ ประชุมประจำหมู่บ้าน	จำนวน ๑ หลัง	-	-	๗๐๐,๐๐๐	๗๐๐,๐๐๐	๗๐๐,๐๐๐	-จำนวนหอประชุม ที่ได้รับการปรับปรุง	ประชาชนมีอาคาร เอนกประสงค์ใช้ใ การจัดกิจกรรม ต่างและดำเนินการ ประชุมประจำ หมู่บ้าน	กองช่าง
๔๑	โครงการเจาะบ่อบาดาล หมู่ที่ ๑๖	เพื่อแก้ไขปัญหาการ ขาดแคลนน้ำอุปโภค บริโภค	ขนาด ๑๖๐.๐๐ มม. ลึก ๔๓-๑๐๐ เมตร ประมาณไม่น้อยกว่า ๕ ลบม./ชม	-	-	๓๕๐,๐๐๐	๓๕๐,๐๐๐	-	-จำนวนบ่อบาดาลที่ ขุดเจาะ	ประชาชนมีน้ำ อุปโภคบริโภค อย่างเพียงพอ	กองช่าง
๔๒	โครงการก่อสร้างถนน คสล. ขอย ๕ ซ้ำโรงเรียน หมู่ที่ ๑๖	เพื่อให้ประชาชนมี ถนนในการคมนาคมที่ มีมาตรฐาน	กว้าง ๔.๐๐ เมตร ยาว ๓๐ เมตร หนา ๐.๑๕ เมตร	-	-	๕๗,๖๐๐	-	-	-ความยาวของถนน ที่ได้รับการก่อสร้าง	ประ ชา ช น มี ถ น น ใน ก า ร ค ม น า ค ม ที่ มี มาตรฐาน	กองช่าง
๔๓	โครงการก่อสร้างถนน คสล. ขอย ๕/๓ หมู่ที่ ๑๖	เพื่อให้ประชาชนมี ถนนในการคมนาคมที่ มีมาตรฐาน	กว้าง ๔.๐๐ เมตร ยาว ๔๐ เมตร หนา ๐.๑๕ เมตร	-	-	๙๒,๘๐๐	-	-	-ความยาวของถนน ที่ได้รับการก่อสร้าง	ประชาชนมีถนน ในการคมนาคมที่ มีมาตรฐาน	กองช่าง



## ๒. บัญชีโครงการพัฒนาท้องถิ่น

## รายละเอียดโครงการพัฒนา

ที่นำมาจากแผนพัฒนาหมู่บ้านและแผนพัฒนาชุมชน (พ.ศ.๒๕๖๖-๒๕๗๐) เพิ่มเติม ครั้งที่ ๓/๒๕๖๗  
องค์การบริหารส่วนตำบลป่าซาง อำเภอเวียงเชียงรุ้ง จังหวัดเชียงราย

ยุทธศาสตร์ชาติ ๒๐ ปี : ยุทธศาสตร์ที่ ๑ ด้านความมั่นคง

แผนพัฒนาเศรษฐกิจและสังคมแห่งชาติ ฉบับที่ ๑๓ : หมายเหตุที่ ๕ ไทยเป็นประตูการค้าการลงทุนและยุทธศาสตร์ทางโลจิสติกส์ที่สำคัญของภูมิภาค

แผนพัฒนากลุ่มจังหวัดภาคเหนือตอนบน ๒ : ยุทธศาสตร์ที่ ๑ พัฒนาสภาพแวดล้อมในการพัฒนาการค้า การลงทุน และโลจิสติกส์เชื่อมอนุภูมิภาคน้ำโขงและเตรียมพร้อมรับความร่วมมือประชาคมอาเซียน

ยุทธศาสตร์จังหวัด : ประเด็นการพัฒนาที่ ๓ การพัฒนาเศรษฐกิจสร้างสรรค์ด้านการค้า การลงทุน การบริการ และโลจิสติกส์

ยุทธศาสตร์การพัฒนาขององค์กรปกครองส่วนท้องถิ่นในเขตจังหวัดเชียงราย : ยุทธศาสตร์ที่ ๓ การพัฒนาเศรษฐกิจสร้างสรรค์ด้านการค้า การลงทุน การบริการ และโลจิสติกส์

ยุทธศาสตร์ อบต.ป่าซาง : ยุทธศาสตร์ที่ ๑ การพัฒนาด้านโครงสร้างพื้นฐาน

## ๑.๒ แผนงานอุตสาหกรรมและการโยธา

ที่	โครงการ	วัตถุประสงค์	เป้าหมาย (ผลผลิตของ โครงการ)	งบประมาณและที่ผ่านมา					ตัวชี้วัด (KPI)	ผลที่คาดว่าจะ ได้รับ	หน่วยงาน รับผิดชอบ หลัก
				๒๕๖๖ (บาท)	๒๕๖๗ (บาท)	๒๕๖๘ (บาท)	๒๕๖๙ (บาท)	๒๕๗๐ (บาท)			
๔๔	โครงการก่อสร้างถนน คสล. ซอย ๕/๔ หมู่ที่ ๑๖	เพื่อให้ประชาชนมี ถนนในการคมนาคมที่ มีมาตรฐาน	กว้าง ๓.๐๐ เมตร ยาว ๘๐ เมตร หนา ๐.๑๕ เมตร	-	-	๑๓๒,๐๐๐	-	-	-ความยาวของ ถนนที่ได้รับการ ก่อสร้าง	ประชาชนมีถนนในการ คมนาคมที่มีมาตรฐาน	กองช่าง
๔๕	โครงการก่อสร้างถนน คสล. ซอย ๕/๕ หมู่ที่ ๑๖	เพื่อให้ประชาชนมี ถนนในการคมนาคมที่ มีมาตรฐาน	กว้าง ๓.๐๐ เมตร ยาว ๙๐ เมตร หนา ๐.๑๕ เมตร	-	-	๑๔๘,๕๐๐	-	-	-ความยาวของ ถนนที่ได้รับการ ก่อสร้าง	ประชาชนมีถนนในการ คมนาคมที่มีมาตรฐาน	กองช่าง
๔๖	โครงการก่อสร้างถนน คสล. ซอย ๑/๓ หมู่ที่ ๑๖	เพื่อให้ประชาชนมี ถนนในการคมนาคมที่ มีมาตรฐาน	กว้าง ๓ เมตร ยาว ๕๐ เมตร หนา ๐.๑๕ เมตร	-	-	๘๕,๐๐๐	๘๕,๐๐๐	-	-ความยาวของ ถนนที่ได้รับการ ก่อสร้าง	ประชาชนมีถนนในการ คมนาคมที่มีมาตรฐาน	กองช่าง
๔๗	โครงการก่อสร้างอาคาร เอนกประสงค์ หมู่ที่ ๑๖	เพื่อให้ประชาชนมี อาคารเอนกประสงค์ ในการจัดกิจกรรม ต่างๆ	ก่อสร้างอาคาร เอนกประสงค์ จำนวน ๑ หลัง	-	-	๗๐๐,๐๐๐	๗๐๐,๐๐๐	-	-จำนวนอาคาร เอนกประสงค์ที่ ได้รับการก่อสร้าง	ประชาชนมีหอประชุมที่ แข็งแรงใน การ จัด กิจกรรมต่างๆ	กองช่าง

## ๒. บัญชีโครงการพัฒนาท้องถิ่น

## รายละเอียดโครงการพัฒนา

ที่นำมาจากแผนพัฒนาหมู่บ้านและแผนพัฒนาชุมชน (พ.ศ.๒๕๖๖-๒๕๗๐) เพิ่มเติม ครั้งที่ ๓/๒๕๖๗

องค์การบริหารส่วนตำบลป่าซาง อำเภอเวียงเชียงรุ้ง จังหวัดเชียงราย

ยุทธศาสตร์ชาติ ๒๐ ปี : ยุทธศาสตร์ที่ ๕ ด้านการสร้างการเติบโตบนคุณภาพชีวิตที่เป็นมิตรกับสิ่งแวดล้อม

แผนพัฒนาเศรษฐกิจและสังคมแห่งชาติ ฉบับที่ ๑๓ : หมายเหตุที่ ๑๑ ไทยสามารถลดความเสี่ยงและผลกระทบจากภัยธรรมชาติและการเปลี่ยนแปลงสภาพภูมิอากาศ

แผนพัฒนากลุ่มจังหวัดภาคเหนือตอนบน ๒ : ยุทธศาสตร์ที่ ๔ ดำรงฐานทรัพยากรธรรมชาติที่อุดมสมบูรณ์ การบริหารจัดการสิ่งแวดล้อมและพลังงานโดยการมีส่วนร่วมของชุมชนสู่การเป็นกลุ่มจังหวัดสีเขียว

ยุทธศาสตร์จังหวัด : ประเด็นการพัฒนาที่ ๔ การจัดการทรัพยากรธรรมชาติและสิ่งแวดล้อมให้ดำรงความสมบูรณ์และยั่งยืน

ยุทธศาสตร์การพัฒนาขององค์กรปกครองส่วนท้องถิ่นในเขตจังหวัด ยุทธศาสตร์ที่ ๔ การจัดการทรัพยากรธรรมชาติและสิ่งแวดล้อมให้ดำรงความสมบูรณ์และยั่งยืน

ยุทธศาสตร์ อบต.ป่าซาง : ยุทธศาสตร์ที่ ๕ การพัฒนาด้านการบริหารจัดการทรัพยากรธรรมชาติและสิ่งแวดล้อมให้สมบูรณ์และยั่งยืน

## ๕.๒ แผนงานการเกษตร/แผนงานอุตสาหกรรมและการโยธา

ที่	โครงการ	วัตถุประสงค์	เป้าหมาย (ผลผลิตของ โครงการ)	งบประมาณและที่ผ่านมา					ตัวชี้วัด (KPI)	ผลที่คาดว่าจะ ได้รับ	หน่วยงาน รับผิดชอบ หลัก
				๒๕๖๖ (บาท)	๒๕๖๗ (บาท)	๒๕๖๘ (บาท)	๒๕๖๙ (บาท)	๒๕๗๐ (บาท)			
๑	โครงการก่อสร้างฝายน้ำล้น สายลำห้วยบ้านห้วยขี้เหล็ก หมู่ที่ ๑	เพื่อเป็นการป้องกันแก้ไข ปัญหาภัยแล้งและอุทกภัย	ก่อสร้างฝายน้ำล้น จำนวน ๑ แห่ง	-	-	๖๕๐,๐๐๐	๖๕๐,๐๐๐	-	-จำนวนฝายที่ได้รับ การก่อสร้าง	ป้องกันแก้ไขปัญหาภัยแล้ง และอุทกภัย	กองช่าง
๒	โครงการสร้างฝายน้ำล้น หมู่ที่ ๗ สวนนายเสวียน คำจันทร์เจริญ	เพื่อเป็นการป้องกันแก้ไข ปัญหาภัยแล้งและอุทกภัย	ก่อสร้างฝายน้ำล้น จำนวน ๑ แห่ง	-	-	๖๕๐,๐๐๐	๖๕๐,๐๐๐	-	-จำนวนฝายที่ได้รับ การก่อสร้าง	ป้องกันแก้ไขปัญหาภัยแล้ง และอุทกภัย	กองช่าง
๓	โครงการสร้างฝายน้ำล้น หมู่ที่ ๗ สวนนายบุญมา มันกูง	เพื่อเป็นการป้องกันแก้ไข ปัญหาภัยแล้งและอุทกภัย	ก่อสร้างฝายน้ำล้น จำนวน ๑ แห่ง	-	-	๖๕๐,๐๐๐	๖๕๐,๐๐๐	-	-จำนวนฝายที่ได้รับ การก่อสร้าง	ป้องกันแก้ไขปัญหาภัยแล้ง และอุทกภัย	กองช่าง
๔	โครงการก่อสร้างผนังกัน ตลิ่งพัง หมู่ที่ ๑๔	เพื่อป้องกันตลิ่งพังและ แก้ไข ปัญหาเรื่องน้ำ/ภัย แล้งและอำนวยความสะดวก สะดวกแก่ประชาชน	จำนวน ๑ แห่ง	-	-	๕,๐๐๐,๐๐๐	-	-	ปัญหาเรื่องน้ำ/ภัย แล้งได้รับการ แก้ไข ร้อยละ ๘๐	ป้องกันตลิ่งพังและแก้ไข ปัญหาเรื่องน้ำ/ภัยแล้ง และอำนวยความสะดวก แก่ประชาชน	กองช่าง

๒. บัญชีโครงการพัฒนาท้องถิ่น

รายละเอียดโครงการพัฒนา  
แผนพัฒนาท้องถิ่น (พ.ศ.๒๕๖๖-๒๕๗๐) เพิ่มเติม ครั้งที่ ๓/๒๕๖๗  
สำหรับ โครงการที่เกินศักยภาพขององค์กรปกครองส่วนท้องถิ่นที่ใช้สำหรับการประสานแผนพัฒนาท้องถิ่น

ยุทธศาสตร์ชาติ ๒๐ ปี : ยุทธศาสตร์ที่ ๑ ด้านความมั่นคง

แผนพัฒนาเศรษฐกิจและสังคมแห่งชาติ ฉบับที่ ๑๓ : หมายเหตุที่ ๕ ไทยเป็นประตูการค้าการลงทุนและยุทธศาสตร์ทางโลจิสติกส์ที่สำคัญของภูมิภาค

แผนพัฒนาภูมิภาคจังหวัดภาคเหนือตอนบน ๒ : ยุทธศาสตร์ที่ ๑ พัฒนาสภาพแวดล้อมในการพัฒนาการค้า การลงทุน และโลจิสติกส์เชื่อมอนุภูมิภาคน้ำโขงและเตรียมพร้อมรับความร่วมมือประชาคมอาเซียน

ยุทธศาสตร์จังหวัด : ประเด็นการพัฒนาที่ ๓ การพัฒนาเศรษฐกิจสร้างสรรค์ด้านการค้า การลงทุน การบริการ และโลจิสติกส์

ยุทธศาสตร์การพัฒนาขององค์กรปกครองส่วนท้องถิ่นในเขตจังหวัดเชียงราย : ยุทธศาสตร์ที่ ๓ การพัฒนาเศรษฐกิจสร้างสรรค์ด้านการค้า การลงทุน การบริการ และโลจิสติกส์

ยุทธศาสตร์ อบต.ป่าซาง : ยุทธศาสตร์ที่ ๑ การพัฒนาด้านโครงสร้างพื้นฐาน

๑.๒ แผนงานอุตสาหกรรมและการโยธา

ที่	โครงการ	วัตถุประสงค์	เป้าหมาย (ผลผลิตของ โครงการ)	งบประมาณและที่ผ่านมา					ตัวชี้วัด (KPI)	ผลที่คาดว่าจะได้รับ	หน่วยงาน รับผิดชอบหลัก
				๒๕๖๖ (บาท)	๒๕๖๗ (บาท)	๒๕๖๘ (บาท)	๒๕๖๙ (บาท)	๒๕๗๐ (บาท)			
๑	โครงการปรับปรุงผิวถนนเสริมผิวทางด้วยแอสฟัลต์ติกคอนกรีต สายทาง ชร ๓๘๙-๐๐๑ สายบ้านห้วยหมากเอี้ยกหมู่ที่ ๕- บ้านห้วยหมากเอี้ยกเหนือหมู่ที่ ๘	เพื่อให้ประชาชนมีถนนในการคมนาคมที่มีมาตรฐาน	ขนาด กว้าง ๔.๐๐ เมตร ยาว ๒,๘๕๐ เมตร หนา ๐.๐๕ เมตร	-	-	-	๖,๘๐๐,๐๐๐	๖,๘๐๐,๐๐	จำนวนความยาวของถนนที่ได้รับการปรับปรุง	ประชาชนมีถนนในการคมนาคมที่มีมาตรฐาน	กองช่าง/ หน่วยงานอื่น
๒	โครงการปรับปรุงผิวถนนเสริมผิวทางด้วยแอสฟัลต์ติกคอนกรีต สายทาง ชร ๓๘๙-๐๐๔ สายบ้านห้วยขี้เหล็กหมู่ที่ ๑ ซอย ๑๐	เพื่อให้ประชาชนมีถนนในการคมนาคมที่มีมาตรฐาน	ขนาด กว้าง ๔.๐๐ เมตร ยาว ๑,๒๖๗ เมตร หนา ๐.๐๕ เมตร	-	-	-	๒,๓๔๐,๐๐๐	๒,๓๔๐,๐๐๐	จำนวนความยาวของถนนที่ได้รับการปรับปรุง	ประชาชนมีถนนในการคมนาคมที่มีมาตรฐาน	กองช่าง/ หน่วยงานอื่น
๓	โครงการปรับปรุงผิวถนนเสริมผิวทางด้วยแอสฟัลต์ติกคอนกรีต สายทาง ชร ๓๘๙-๐๐๕ สายบ้านห้วยขี้เหล็กใต้หมู่ที่ ๒ ซอย ๔	เพื่อให้ประชาชนมีถนนในการคมนาคมที่มีมาตรฐาน	ขนาด กว้าง ๔.๐๐ เมตร ยาว ๑,๒๕๘ เมตร หนา ๐.๐๕ เมตร	-	-	-	๒,๓๒๐,๐๐๐	๒,๓๒๐,๐๐๐	จำนวนความยาวของถนนที่ได้รับการปรับปรุง	ประชาชนมีถนนในการคมนาคมที่มีมาตรฐาน	กองช่าง/ หน่วยงานอื่น
๔	โครงการปรับปรุงผิวถนนเสริมผิวทางด้วย แอสฟัลต์ติกคอนกรีต สายทาง ชร ๓๘๙-๐๐๖ สายบ้านป่าซางเหนือ หมู่ที่ ๔ ซอย ๕	เพื่อให้ประชาชนมีถนนในการคมนาคมที่มีมาตรฐาน	ขนาด กว้าง ๔.๐๐ เมตร ยาว ๕๑๑ เมตร หนา ๐.๐๕ เมตร	-	-	-	๙,๔๐๐,๐๐๐	๙,๔๐๐,๐๐๐	จำนวนความยาวของถนนที่ได้รับการปรับปรุง	ประชาชนมีถนนในการคมนาคมที่มีมาตรฐาน	กองช่าง/ หน่วยงานอื่น

๒. บัญชีโครงการพัฒนาท้องถิ่น

รายละเอียดโครงการพัฒนา

แผนพัฒนาท้องถิ่น (พ.ศ.๒๕๖๖-๒๕๗๐) เพิ่มเติม ครั้งที่ ๓/๒๕๖๗

สำหรับ โครงการที่เกินศักยภาพขององค์กรปกครองส่วนท้องถิ่นที่ใช้สำหรับการประสานแผนพัฒนาท้องถิ่น

ยุทธศาสตร์ชาติ ๒๐ ปี : ยุทธศาสตร์ที่ ๑ ด้านความมั่นคง

แผนพัฒนาเศรษฐกิจและสังคมแห่งชาติ ฉบับที่ ๑๓ : หมายเหตุที่ ๕ ไทยเป็นประตูการค้าการลงทุนและยุทธศาสตร์ทางโลจิสติกส์ที่สำคัญของภูมิภาค

แผนพัฒนากลุ่มจังหวัดภาคเหนือตอนบน ๒ : ยุทธศาสตร์ที่ ๑ พัฒนาสภาพแวดล้อมในการพัฒนาการค้า การลงทุน และโลจิสติกส์เชื่อมอนุภูมิภาคน้ำโขงและเตรียมพร้อมรับความร่วมมือประชาคมอาเซียน

ยุทธศาสตร์จังหวัด : ประเด็นการพัฒนาที่ ๓ การพัฒนาเศรษฐกิจสร้างสรรค์ด้านการค้า การลงทุน การบริการ และโลจิสติกส์

ยุทธศาสตร์การพัฒนาขององค์กรปกครองส่วนท้องถิ่นในเขตจังหวัดเชียงราย : ยุทธศาสตร์ที่ ๓ การพัฒนาเศรษฐกิจสร้างสรรค์ด้านการค้า การลงทุน การบริการ และโลจิสติกส์

ยุทธศาสตร์ อบต.ป่าซาง : ยุทธศาสตร์ที่ ๑ การพัฒนาด้านโครงสร้างพื้นฐาน

๑.๒ แผนงานอุตสาหกรรมและการโยธา

ที่	โครงการ	วัตถุประสงค์	เป้าหมาย (ผลผลิตของ โครงการ)	งบประมาณและที่ผ่านมา					ตัวชี้วัด (KPI)	ผลที่คาดว่าจะได้รับ	หน่วยงาน รับผิดชอบ หลัก
				๒๕๖๖ (บาท)	๒๕๖๗ (บาท)	๒๕๖๘ (บาท)	๒๕๖๙ (บาท)	๒๕๗๐ (บาท)			
๕	โครงการปรับปรุงผิวถนนเสริมผิวทางด้วยแอสฟัลต์ติกคอนกรีต สายทาง ชร ๓๘๙-๐๐๗ สายบ้านป่าซางเหนือหมู่ที่ ๔ (ซอยวัดเวฬุวันวาราม)	เพื่อให้ประชาชนมีถนนในการคมนาคมที่มีมาตรฐาน	ขนาด กว้าง ๕.๐๐ เมตร ยาว ๑,๒๙๕ เมตร หนา ๐.๐๕ เมตร	-	-	-	๒,๙๘๐,๐๐๐	๒,๙๘๐,๐๐๐	จำนวนความยาวของถนนที่ได้รับการปรับปรุง	ประชาชนมีถนนในการคมนาคมที่มีมาตรฐาน	กองช่าง/ หน่วยงานอื่น
๖	โครงการปรับปรุงผิวถนนเสริมผิวทางด้วยแอสฟัลต์ติกคอนกรีต สายทาง ชร ๓๘๙-๐๐๘ สายบ้านห้วยหมากเอี้ยก หมู่ที่ ๕ ซอย ๒	เพื่อให้ประชาชนมีถนนในการคมนาคมที่มีมาตรฐาน	ขนาด กว้าง ๔.๐๐ เมตร ยาว ๑,๐๒๗ เมตร หนา ๐.๐๕ เมตร	-	-	-	๑,๘๙๐,๐๐๐	๑,๘๙๐,๐๐๐	จำนวนความยาวของถนนที่ได้รับการปรับปรุง	ประชาชนมีถนนในการคมนาคมที่มีมาตรฐาน	กองช่าง/ หน่วยงานอื่น
๗	โครงการปรับปรุงผิวถนนเสริมผิวทางด้วยแอสฟัลต์ติกคอนกรีต สายทาง ชร ๓๘๙-๐๐๙ สายบ้านป่าสา หมู่ที่ ๖ ซอย ๒	เพื่อให้ประชาชนมีถนนในการคมนาคมที่มีมาตรฐาน	ขนาด กว้าง ๔.๐๐ เมตร ยาว ๙๐๙ เมตร หนา ๐.๐๕ เมตร	-	-	-	๑,๖๘๐,๐๐๐	๑,๖๘๐,๐๐๐	จำนวนความยาวของถนนที่ได้รับการปรับปรุง	ประชาชนมีถนนในการคมนาคมที่มีมาตรฐาน	กองช่าง/ หน่วยงานอื่น
๘	โครงการปรับปรุงผิวถนนเสริมผิวทางด้วยแอสฟัลต์ติกคอนกรีต สายทาง ชร ๓๘๙-๐๑๐ สายบ้านห้าง หมู่ที่ ๗ ซอย ๑	เพื่อให้ประชาชนมีถนนในการคมนาคมที่มีมาตรฐาน	ขนาด กว้าง ๔.๐๐ เมตร ยาว ๗๗๕ เมตร หนา ๐.๐๕ เมตร	-	-	-	๑,๔๓๐,๐๐๐	๑,๔๓๐,๐๐๐	จำนวนความยาวของถนนที่ได้รับการปรับปรุง	ประชาชนมีถนนในการคมนาคมที่มีมาตรฐาน	กองช่าง/ หน่วยงานอื่น

๒. บัญชีโครงการพัฒนาท้องถิ่น

**รายละเอียดโครงการพัฒนา**  
**แผนพัฒนาท้องถิ่น (พ.ศ.๒๕๖๖-๒๕๗๐) เพิ่มเติม ครั้งที่ ๓/๒๕๖๗**  
**สำหรับ โครงการที่เกินศักยภาพขององค์กรปกครองส่วนท้องถิ่นที่ใช้สำหรับการประสานแผนพัฒนาท้องถิ่น**

ยุทธศาสตร์ชาติ ๒๐ ปี : ยุทธศาสตร์ที่ ๑ ด้านความมั่นคง

แผนพัฒนาเศรษฐกิจและสังคมแห่งชาติ ฉบับที่ ๑๓ : หมายเหตุที่ ๕ ไทยเป็นประตูการค้าการลงทุนและยุทธศาสตร์ทางโลจิสติกส์ที่สำคัญของภูมิภาค

แผนพัฒนากลุ่มจังหวัดภาคเหนือตอนบน ๒ : ยุทธศาสตร์ที่ ๑ พัฒนาสภาพแวดล้อมในการพัฒนาการค้า การลงทุน และโลจิสติกส์เชื่อมอนุภูมิภาคน้ำโขงและเตรียมพร้อมรับความร่วมมือประชาคมอาเซียน

ยุทธศาสตร์จังหวัด : ประเด็นการพัฒนาที่ ๓ การพัฒนาเศรษฐกิจสร้างสรรค์ด้านการค้า การลงทุน การบริการ และโลจิสติกส์

ยุทธศาสตร์การพัฒนาขององค์กรปกครองส่วนท้องถิ่นในเขตจังหวัดเชียงราย : ยุทธศาสตร์ที่ ๓ การพัฒนาเศรษฐกิจสร้างสรรค์ด้านการค้า การลงทุน การบริการ และโลจิสติกส์

ยุทธศาสตร์ อบต.ป่าซาง : ยุทธศาสตร์ที่ ๑ การพัฒนาด้านโครงสร้างพื้นฐาน

๑.๒ แผนงานอุตสาหกรรมและการโยธา

ที่	โครงการ	วัตถุประสงค์	เป้าหมาย (ผลผลิตของ โครงการ)	งบประมาณและที่ผ่านมา					ตัวชี้วัด (KPI)	ผลที่คาดว่าจะได้รับ	หน่วยงาน รับผิดชอบ หลัก
				๒๕๖๖ (บาท)	๒๕๖๗ (บาท)	๒๕๖๘ (บาท)	๒๕๖๙ (บาท)	๒๕๗๐ (บาท)			
๙	โครงการปรับปรุงผิวถนนเสริมผิวทางด้วยแอสฟัลต์ติกคอนกรีต สายทาง ชร ๓๘๙-๐๑๑ สายบ้านประชาร่วมใจหมู่ที่ ๑๐ ซอย ๑	เพื่อให้ประชาชนมีถนนในการคมนาคมที่มีมาตรฐาน	ขนาด กว้าง ๔.๐๐ เมตร ยาว ๖๐๔ เมตร หนา ๐.๐๕ เมตร	-	-	-	๑,๑๒๐,๐๐๐	๑,๑๒๐,๐๐๐	จำนวนความยาวของถนนที่ได้รับการปรับปรุง	ประชาชนมีถนนในการคมนาคมที่มีมาตรฐาน	กองช่าง/ หน่วยงานอื่น
๑๐	โครงการปรับปรุงผิวถนนเสริมผิวทางด้วยแอสฟัลต์ติกคอนกรีต สายทาง ชร ๓๘๙-๐๑๒ สายบ้านห้วยขี้เหล็กกลาง หมู่ที่ ๑๑ ซอย ๑	เพื่อให้ประชาชนมีถนนในการคมนาคมที่มีมาตรฐาน	ขนาด กว้าง ๔.๐๐ เมตร ยาว ๑,๐๙๕ เมตร หนา ๐.๐๕ เมตร	-	-	-	๒,๐๒๐,๐๐๐	๒,๐๒๐,๐๐๐	จำนวนความยาวของถนนที่ได้รับการปรับปรุง	ประชาชนมีถนนในการคมนาคมที่มีมาตรฐาน	กองช่าง/ หน่วยงานอื่น
๑๑	โครงการปรับปรุงผิวถนนเสริมผิวทางด้วยแอสฟัลต์ติกคอนกรีต สายทาง ชร ๓๘๙-๐๑๓ สายบ้านเนินไทรพัฒนาหมู่ที่ ๑๓ ซอย ๑	เพื่อให้ประชาชนมีถนนในการคมนาคมที่มีมาตรฐาน	ขนาด กว้าง ๔.๐๐ เมตร ยาว ๙๗๕ เมตร หนา ๐.๐๕ เมตร	-	-	-	๑,๘๐๐,๐๐๐	๑,๘๐๐,๐๐๐	จำนวนความยาวของถนนที่ได้รับการปรับปรุง	ประชาชนมีถนนในการคมนาคมที่มีมาตรฐาน	กองช่าง/ หน่วยงานอื่น
๑๒	โครงการปรับปรุงผิวถนนเสริมผิวทางด้วยแอสฟัลต์ติกคอนกรีต สายทาง ชร ๓๘๙-๐๑๔ สายบ้านเนินไทรพัฒนาหมู่ที่ ๑๓ ซอย ๘	เพื่อให้ประชาชนมีถนนในการคมนาคมที่มีมาตรฐาน	ขนาด กว้าง ๔.๐๐ เมตร ยาว ๙๗๕ เมตร หนา ๐.๐๕ เมตร	-	-	-	๑,๘๐๐,๐๐๐	๑,๘๐๐,๐๐๐	จำนวนความยาวของถนนที่ได้รับการปรับปรุง	ประชาชนมีถนนในการคมนาคมที่มีมาตรฐาน	กองช่าง/ หน่วยงานอื่น

๒. บัญชีโครงการพัฒนาท้องถิ่น

รายละเอียดโครงการพัฒนา  
แผนพัฒนาท้องถิ่น (พ.ศ.๒๕๖๖-๒๕๗๐) เพิ่มเติม ครั้งที่ ๓/๒๕๖๗  
สำหรับ โครงการที่เกินศักยภาพขององค์กรปกครองส่วนท้องถิ่นที่ใช้สำหรับการประสานแผนพัฒนาท้องถิ่น

ยุทธศาสตร์ชาติ ๒๐ ปี : ยุทธศาสตร์ที่ ๑ ด้านความมั่นคง

แผนพัฒนาเศรษฐกิจและสังคมแห่งชาติ ฉบับที่ ๑๓ : หมายเหตุที่ ๕ ไทยเป็นประตูการค้าการลงทุนและยุทธศาสตร์ทางโลจิสติกส์ที่สำคัญของภูมิภาค

แผนพัฒนากลุ่มจังหวัดภาคเหนือตอนบน ๒ : ยุทธศาสตร์ที่ ๑ พัฒนาสภาพแวดล้อมในการพัฒนาการค้า การลงทุน และโลจิสติกส์เชื่อมอนุภูมิภาคน้ำโขงและเตรียมพร้อมรับความร่วมมือประชาคมอาเซียน

ยุทธศาสตร์จังหวัด : ประเด็นการพัฒนาที่ ๓ การพัฒนาเศรษฐกิจสร้างสรรค์ด้านการค้า การลงทุน การบริการ และโลจิสติกส์

ยุทธศาสตร์การพัฒนาขององค์กรปกครองส่วนท้องถิ่นในเขตจังหวัดเชียงราย : ยุทธศาสตร์ที่ ๓ การพัฒนาเศรษฐกิจสร้างสรรค์ด้านการค้า การลงทุน การบริการ และโลจิสติกส์

ยุทธศาสตร์ อบต.ป่าซาง : ยุทธศาสตร์ที่ ๑ การพัฒนาด้านโครงสร้างพื้นฐาน

๑.๒ แผนงานอุตสาหกรรมและการโยธา

ที่	โครงการ	วัตถุประสงค์	เป้าหมาย (ผลผลิตของ โครงการ)	งบประมาณและที่ผ่านมา					ตัวชี้วัด (KPI)	ผลที่คาดว่าจะได้รับ	หน่วยงาน รับผิดชอบ หลัก
				๒๕๖๖ (บาท)	๒๕๖๗ (บาท)	๒๕๖๘ (บาท)	๒๕๖๙ (บาท)	๒๕๗๐ (บาท)			
๑๓	โครงการก่อสร้างถนนคอนกรีตเสริมเหล็ก สายทาง ชร ๓๘๙-๐๐๓ สายบ้านห้วยหมากเอือก หมู่ที่ ๕ (ปูแกง)	เพื่อให้ประชาชนมีถนนในการคมนาคมที่มีมาตรฐาน	ขนาด กว้าง ๔.๐๐ เมตร ยาว ๓,๐๗๖ เมตร หนา ๐.๑๕ เมตร	-	-	-	๗,๑๓๖,๐๐๐	๗,๑๓๖,๐๐๐	จำนวนความยาวของถนนที่ได้รับการปรับปรุง	ประชาชนมีถนนในการคมนาคมที่มีมาตรฐาน	กองช่าง/ หน่วยงานอื่น
๑๔	โครงการก่อสร้างระบบประปาบาดาลขนาดใหญ่ หมู่ที่ ๑๖	เพื่อให้ประชาชนมีแหล่งน้ำเพื่อการอุปโภคบริโภคที่ได้มาตรฐาน	๑ แห่ง	-	-	-	๔,๕๐๐,๐๐๐	๔,๕๐๐,๐๐๐	จำนวนโครงการเจาะบ่อบาดาลที่ได้รับการก่อสร้าง	ประชาชนมีแหล่งน้ำเพื่อการอุปโภคและบริโภคอย่างเพียงพอ	กองช่าง/ หน่วยงานอื่น
๑๕	โครงการปรับปรุงผิวถนนเสริมผิวทางด้วย แอสฟัลต์ติกคอนกรีต สายทาง ชร ๓๘๙-๐๑๕ สายบ้านห้วยขี้เหล็ก หมู่ที่ ๑ ซอย ๑	เพื่อให้ประชาชนมีถนนในการคมนาคมที่มีมาตรฐาน	ขนาด กว้าง ๔.๐๐ เมตร ยาว ๓๘๓ เมตร หนา ๐.๑๕ เมตร	-	-	-	๖๐๐,๐๐๐	๖๐๐,๐๐๐	จำนวนความยาวของถนนที่ได้รับการปรับปรุง	ประชาชนมีถนนในการคมนาคมที่มีมาตรฐาน	กองช่าง/ หน่วยงานอื่น
๑๖	โครงการปรับปรุงผิวถนนเสริมผิวทางด้วย แอสฟัลต์ติกคอนกรีต สายทาง ชร ๓๘๙-๐๑๖ สายบ้านห้วยขี้เหล็ก หมู่ที่ ๑ ซอย ๒	เพื่อให้ประชาชนมีถนนในการคมนาคมที่มีมาตรฐาน	ขนาด กว้าง ๔.๐๐ เมตร ยาว ๕๑๘ เมตร หนา ๐.๑๕ เมตร	-	-	-	๑,๐๓๖,๐๐๐	๑,๐๓๖,๐๐๐	จำนวนความยาวของถนนที่ได้รับการปรับปรุง	ประชาชนมีถนนในการคมนาคมที่มีมาตรฐาน	กองช่าง/ หน่วยงานอื่น

๒. บัญชีโครงการพัฒนาท้องถิ่น

รายละเอียดโครงการพัฒนา  
แผนพัฒนาท้องถิ่น (พ.ศ.๒๕๖๖-๒๕๗๐) เพิ่มเติม ครั้งที่ ๓/๒๕๖๗  
สำหรับ โครงการที่เกินศักยภาพขององค์กรปกครองส่วนท้องถิ่นที่ใช้สำหรับการประสานแผนพัฒนาท้องถิ่น

ยุทธศาสตร์ชาติ ๒๐ ปี : ยุทธศาสตร์ที่ ๑ ด้านความมั่นคง

แผนพัฒนาเศรษฐกิจและสังคมแห่งชาติ ฉบับที่ ๑๓ : หมายเหตุที่ ๕ ไทยเป็นประตูการค้าการลงทุนและยุทธศาสตร์ทางโลจิสติกส์ที่สำคัญของภูมิภาค

แผนพัฒนาภูมิภาคจังหวัดภาคเหนือตอนบน ๒ : ยุทธศาสตร์ที่ ๑ พัฒนาสภาพแวดล้อมในการพัฒนาการค้า การลงทุน และโลจิสติกส์เชื่อมอนุภูมิภาคลุ่มน้ำโขงและเตรียมพร้อมรับมือประชาคมอาเซียน

ยุทธศาสตร์จังหวัด : ประเด็นการพัฒนาที่ ๓ การพัฒนาเศรษฐกิจสร้างสรรค์ด้านการค้า การลงทุน การบริการ และโลจิสติกส์

ยุทธศาสตร์การพัฒนาขององค์กรปกครองส่วนท้องถิ่นในเขตจังหวัดเชียงราย : ยุทธศาสตร์ที่ ๓ การพัฒนาเศรษฐกิจสร้างสรรค์ด้านการค้า การลงทุน การบริการ และโลจิสติกส์

ยุทธศาสตร์ อบต.ป่าซาง : ยุทธศาสตร์ที่ ๑ การพัฒนาด้านโครงสร้างพื้นฐาน

๑.๒ แผนงานอุตสาหกรรมและการโยธา

ที่	โครงการ	วัตถุประสงค์	เป้าหมาย (ผลผลิตของ โครงการ)	งบประมาณและที่ผ่านมา					ตัวชี้วัด (KPI)	ผลที่คาดว่าจะ ได้รับ	หน่วยงาน รับผิดชอบ หลัก
				๒๕๖๖ (บาท)	๒๕๖๗ (บาท)	๒๕๖๘ (บาท)	๒๕๖๙ (บาท)	๒๕๗๐ (บาท)			
๑๗	โครงการปรับปรุงผิวถนนเสริมผิวทางด้วย แอสฟัลต์ติกคอนกรีต สายทาง ชร ๓๘๙-๐๑๗ สายบ้านห้วยซี้เหล็ก หมู่ที่ ๒ ซอย ๑	เพื่อให้ประชาชนมีถนนในการคมนาคมที่มีมาตรฐาน	ขนาด กว้าง ๔.๐๐ เมตร ยาว ๔๔๙ เมตร หนา ๐.๐๕ เมตร	-	-	-	๙๘๙,๐๐๐	๙๘๙,๐๐๐	จำนวนความยาวของถนนที่ได้รับการปรับปรุง	ประชาชนมีถนนในการคมนาคมที่มีมาตรฐาน	กองช่าง/ หน่วยงานอื่น
๑๘	โครงการปรับปรุงผิวถนนเสริมผิวทางด้วย แอสฟัลต์ติกคอนกรีต สายทาง ชร ๓๘๙-๐๑๘ สายบ้านห้วยซี้เหล็ก หมู่ที่ ๒ ซอย ๓	เพื่อให้ประชาชนมีถนนในการคมนาคมที่มีมาตรฐาน	ขนาด กว้าง ๔.๐๐ เมตร ยาว ๕๐๑ เมตร หนา ๐.๐๕ เมตร	-	-	-	๑,๐๒๐,๐๐๐	๑,๐๒๐,๐๐๐	จำนวนความยาวของถนนที่ได้รับการปรับปรุง	ประชาชนมีถนนในการคมนาคมที่มีมาตรฐาน	กองช่าง/ หน่วยงานอื่น
๑๙	โครงการปรับปรุงผิวถนนเสริมผิวทางด้วย แอสฟัลต์ติกคอนกรีต สายทาง ชร ๓๘๙-๐๑๙ สายบ้านห้วยซี้เหล็ก หมู่ที่ ๒ ซอย ๕	เพื่อให้ประชาชนมีถนนในการคมนาคมที่มีมาตรฐาน	ขนาด กว้าง ๔.๐๐ เมตร ยาว ๔๔๕ เมตร หนา ๐.๐๕ เมตร	-	-	-	๘๙๐,๐๐๐	๘๙๐,๐๐๐	จำนวนความยาวของถนนที่ได้รับการปรับปรุง	ประชาชนมีถนนในการคมนาคมที่มีมาตรฐาน	กองช่าง/ หน่วยงานอื่น
๒๐	โครงการปรับปรุงผิวถนนเสริมผิวทางด้วย แอสฟัลต์ติกคอนกรีต สายทาง ชร ๓๘๙-๐๒๐ สายบ้านป่าสา หมู่ที่ ๖ ซอย ๔	เพื่อให้ประชาชนมีถนนในการคมนาคมที่มีมาตรฐาน	ขนาด กว้าง ๔.๐๐ เมตร ยาว ๖๑๔ เมตร หนา ๐.๐๕ เมตร	-	-	-	๑,๒๒๘,๐๐๐	๑,๒๒๘,๐๐๐	จำนวนความยาวของถนนที่ได้รับการปรับปรุง	ประชาชนมีถนนในการคมนาคมที่มีมาตรฐาน	กองช่าง/ หน่วยงานอื่น

๒. บัญชีโครงการพัฒนาท้องถิ่น

**รายละเอียดโครงการพัฒนา**  
**แผนพัฒนาท้องถิ่น (พ.ศ.๒๕๖๖-๒๕๗๐) เพิ่มเติม ครั้งที่ ๓/๒๕๖๗**  
**สำหรับ โครงการที่เกินศักยภาพขององค์กรปกครองส่วนท้องถิ่นที่ใช้สำหรับการประสานแผนพัฒนาท้องถิ่น**

ยุทธศาสตร์ชาติ ๒๐ ปี : ยุทธศาสตร์ที่ ๑ ด้านความมั่นคง

แผนพัฒนาเศรษฐกิจและสังคมแห่งชาติ ฉบับที่ ๑๓ : หมายเหตุที่ ๕ ไทยเป็นประตูการค้าการลงทุนและยุทธศาสตร์ทางโลจิสติกส์ที่สำคัญของภูมิภาค

แผนพัฒนากลุ่มจังหวัดภาคเหนือตอนบน ๒ : ยุทธศาสตร์ที่ ๑ พัฒนาสภาพแวดล้อมในการพัฒนาการค้า การลงทุน และโลจิสติกส์เชื่อมอนุภูมิภาคน้ำโขงและเตรียมพร้อมรับมือความร่วมมือประชาคมอาเซียน

ยุทธศาสตร์จังหวัด : ประเด็นการพัฒนาที่ ๓ การพัฒนาเศรษฐกิจสร้างสรรค์ด้านการค้า การลงทุน การบริการ และโลจิสติกส์

ยุทธศาสตร์การพัฒนาขององค์กรปกครองส่วนท้องถิ่นในเขตจังหวัดเชียงราย : ยุทธศาสตร์ที่ ๓ การพัฒนาเศรษฐกิจสร้างสรรค์ด้านการค้า การลงทุน การบริการ และโลจิสติกส์

ยุทธศาสตร์ อบต.ป่าซาง : ยุทธศาสตร์ที่ ๑ การพัฒนาด้านโครงสร้างพื้นฐาน

๑.๒ แผนงานอุตสาหกรรมและการโยธา

ที่	โครงการ	วัตถุประสงค์	เป้าหมาย (ผลผลิตของ โครงการ)	งบประมาณและที่ผ่านมา					ตัวชี้วัด (KPI)	ผลที่คาดว่าจะ ได้รับ	หน่วยงาน รับผิดชอบ หลัก
				๒๕๖๖ (บาท)	๒๕๖๗ (บาท)	๒๕๖๘ (บาท)	๒๕๖๙ (บาท)	๒๕๗๐ (บาท)			
๒๑	โครงการปรับปรุงผิวถนนเสริมผิวทางด้วย แอสฟัลต์ติกคอนกรีต สายทาง ชร ๓๘๙-๐๒๒ สายบ้านป่าสา หมู่ที่ ๖ ซอย ๕	เพื่อให้ประชาชนมีถนนในการคมนาคมที่มีมาตรฐาน	ขนาด กว้าง ๔.๐๐ เมตร ยาว ๔๑๙ เมตร หนา ๐.๐๕ เมตร	-	-	-	๘๓๘,๐๐๐	๘๓๘,๐๐๐	จำนวนความยาวของถนนที่ได้รับการปรับปรุง	ประชาชนมีถนนในการคมนาคมที่มีมาตรฐาน	กองช่าง/ หน่วยงานอื่น
๒๒	โครงการปรับปรุงผิวถนนเสริมผิวทางด้วย แอสฟัลต์ติกคอนกรีต สายทาง ชร ๓๘๙-๐๒๒ สายบ้านป่าสา หมู่ที่ ๖ ซอย ๑๒	เพื่อให้ประชาชนมีถนนในการคมนาคมที่มีมาตรฐาน	ขนาด กว้าง ๔.๐๐ เมตร ยาว ๓๓๕ เมตร หนา ๐.๐๕ เมตร	-	-	-	๖๗๐,๐๐๐	๖๗๐,๐๐๐	จำนวนความยาวของถนนที่ได้รับการปรับปรุง	ประชาชนมีถนนในการคมนาคมที่มีมาตรฐาน	กองช่าง/ หน่วยงานอื่น
๒๓	โครงการปรับปรุงผิวถนนเสริมผิวทางด้วย แอสฟัลต์ติกคอนกรีต สายทาง ชร ๓๘๙-๐๒๓ สายบ้านห้วยหมากเอี้ยกเหนือ หมู่ที่ ๘ ซอย ๑	เพื่อให้ประชาชนมีถนนในการคมนาคมที่มีมาตรฐาน	ขนาด กว้าง ๔.๐๐ เมตร ยาว ๔๑๐ เมตร หนา ๐.๐๕ เมตร	-	-	-	๘๒๐,๐๐๐	๘๒๐,๐๐๐	จำนวนความยาวของถนนที่ได้รับการปรับปรุง	ประชาชนมีถนนในการคมนาคมที่มีมาตรฐาน	กองช่าง/ หน่วยงานอื่น
๒๔	โครงการปรับปรุงผิวถนนเสริมผิวทางด้วย แอสฟัลต์ติกคอนกรีต สายทาง ชร ๓๘๙-๐๒๔ สายบ้านนาเจริญ หมู่ที่ ๙ ซอย ๔	เพื่อให้ประชาชนมีถนนในการคมนาคมที่มีมาตรฐาน	ขนาด กว้าง ๔.๐๐ เมตร ยาว ๔๒๐ เมตร หนา ๐.๐๕ เมตร	-	-	-	๘๔๐,๐๐๐	๘๔๐,๐๐๐	จำนวนความยาวของถนนที่ได้รับการปรับปรุง	ประชาชนมีถนนในการคมนาคมที่มีมาตรฐาน	กองช่าง/ หน่วยงานอื่น



๒. บัญชีโครงการพัฒนาท้องถิ่น

รายละเอียดโครงการพัฒนา  
แผนพัฒนาท้องถิ่น (พ.ศ.๒๕๖๖-๒๕๗๐) เพิ่มเติม ครั้งที่ ๓/๒๕๖๗  
สำหรับ โครงการที่เกินศักยภาพขององค์กรปกครองส่วนท้องถิ่นที่ใช้สำหรับการประสานแผนพัฒนาท้องถิ่น

ยุทธศาสตร์ชาติ ๒๐ ปี : ยุทธศาสตร์ที่ ๑ ด้านความมั่นคง

แผนพัฒนาเศรษฐกิจและสังคมแห่งชาติ ฉบับที่ ๑๓ : หมายเหตุที่ ๕ ไทยเป็นประตูการค้าการลงทุนและยุทธศาสตร์ทางโลจิสติกส์ที่สำคัญของภูมิภาค

แผนพัฒนากลุ่มจังหวัดภาคเหนือตอนบน ๒ : ยุทธศาสตร์ที่ ๑ พัฒนาสภาพแวดล้อมในการพัฒนาการค้า การลงทุน และโลจิสติกส์เชื่อมอนุภูมิภาคลุ่มน้ำโขงและเตรียมพร้อมรับมือประชาคมอาเซียน

ยุทธศาสตร์จังหวัด : ประเด็นการพัฒนาที่ ๓ การพัฒนาเศรษฐกิจสร้างสรรค์ด้านการค้า การลงทุน การบริการ และโลจิสติกส์

ยุทธศาสตร์การพัฒนาขององค์กรปกครองส่วนท้องถิ่นในเขตจังหวัดเชียงราย : ยุทธศาสตร์ที่ ๓ การพัฒนาเศรษฐกิจสร้างสรรค์ด้านการค้า การลงทุน การบริการ และโลจิสติกส์

ยุทธศาสตร์ อบต.ป่าซาง : ยุทธศาสตร์ที่ ๑ การพัฒนาด้านโครงสร้างพื้นฐาน

๑.๒ แผนงานอุตสาหกรรมและการโยธา

ที่	โครงการ	วัตถุประสงค์	เป้าหมาย (ผลผลิตของ โครงการ)	งบประมาณและที่ผ่านมา					ตัวชี้วัด (KPI)	ผลที่คาดว่าจะ ได้รับ	หน่วยงาน รับผิดชอบ หลัก
				๒๕๖๖ (บาท)	๒๕๖๗ (บาท)	๒๕๖๘ (บาท)	๒๕๖๙ (บาท)	๒๕๗๐ (บาท)			
๒๕	โครงการปรับปรุงผิวถนนเสริมผิวทางด้วย แอสฟัลต์ติกคอนกรีต สายทาง ชร ๓๘๙-๐๒๕ สายบ้านประชาร่วมใจ หมู่ที่ ๑๐ ซอย ๘	เพื่อให้ประชาชนมีถนนในการคมนาคมที่มีมาตรฐาน	ขนาด กว้าง ๔.๐๐ เมตร ยาว ๕๕๗ เมตร หนา ๐.๐๕ เมตร	-	-	-	๑,๑๑๔,๐๐๐	๑,๑๑๔,๐๐๐	จำนวนความยาวของถนนที่ได้รับการปรับปรุง	ประชาชนมีถนนในการคมนาคมที่มีมาตรฐาน	กองช่าง/ หน่วยงานอื่น
๒๖	โครงการปรับปรุงเสริมผิวถนนด้วยแอสฟัลต์ติกคอนกรีตภายในหมู่บ้าน หมู่ที่ ๑๔	เพื่อให้ประชาชนมีถนนในการคมนาคมที่มีมาตรฐาน	กว้าง ๔-๕ เมตร ยาว ๓,๐๐๐ เมตร หนา ๐.๐๔-๐.๐๕ เมตร	-	-	๗,๓๕๐,๐๐๐	๗,๓๕๐,๐๐๐	๗,๓๕๐,๐๐๐	-ความยาวของถนนที่ได้รับการก่อสร้าง	ประชาชนมีถนนในการคมนาคมที่มีมาตรฐาน	กองช่าง/ หน่วยงานอื่น
๒๗	โครงการก่อสร้างระบบน้ำประปาบาดาลขนาดใหญ่ หมู่ที่ ๑๕	เพื่อให้ประชาชนมีน้ำอุปโภคบริโภค	ระบบน้ำประปาบาดาลขนาดใหญ่	-	-	๔,๕๐๐,๐๐๐	๔,๕๐๐,๐๐๐	-	-จำนวนประปาที่ได้รับการก่อสร้าง	ประชาชนมีน้ำอุปโภคบริโภค	กองช่าง/ หน่วยงานอื่น

## ๒. บัญชีโครงการพัฒนาท้องถิ่น

รายละเอียดโครงการพัฒนา  
แผนพัฒนาท้องถิ่น (พ.ศ.๒๕๖๖-๒๕๗๐) เพิ่มเติม ครั้งที่ ๓/๒๕๖๗  
สำหรับ โครงการที่เกี่วข้องกับขององค์กรปกครองส่วนท้องถิ่นที่ใช้สำหรับการประสานแผนพัฒนาท้องถิ่น  
องค์การบริหารส่วนตำบลป่าซาง อำเภอเวียงเชียงรุ้ง จังหวัดเชียงราย

ยุทธศาสตร์ชาติ ๒๐ ปี : ยุทธศาสตร์ที่ ๕ ด้านการสร้างการเติบโตบนคุณภาพชีวิตที่เป็นมิตรกับสิ่งแวดล้อม

แผนพัฒนาเศรษฐกิจและสังคมแห่งชาติ ฉบับที่ ๑๓ : หมายเหตุที่ ๑๑ ไทยสามารถลดความเสี่ยงและผลกระทบจากภัยธรรมชาติและเปลี่ยนแปลงสภาพภูมิอากาศ

แผนพัฒนากลุ่มจังหวัดภาคเหนือตอนบน ๒ : ยุทธศาสตร์ที่ ๔ ดำรงฐานทรัพยากรธรรมชาติที่อุดมสมบูรณ์ การบริหารจัดการสิ่งแวดล้อมและพลังงานโดยมีส่วนร่วมของชุมชนสู่การเป็นกลุ่มจังหวัดสีเขียว

ยุทธศาสตร์จังหวัด : ประเด็นการพัฒนาที่ ๔ การจัดการทรัพยากรธรรมชาติและสิ่งแวดล้อมให้ดำรงความสมบูรณ์และยั่งยืน

ยุทธศาสตร์การพัฒนาขององค์กรปกครองส่วนท้องถิ่นในเขตจังหวัด ยุทธศาสตร์ที่ ๔ การจัดการทรัพยากรธรรมชาติและสิ่งแวดล้อมให้ดำรงความสมบูรณ์และยั่งยืน

ยุทธศาสตร์ อบต.ป่าซาง : ยุทธศาสตร์ที่ ๕ การพัฒนาด้านการบริหารจัดการทรัพยากรธรรมชาติและสิ่งแวดล้อมให้สมบูรณ์และยั่งยืน

## ๕.๒ แผนงานการเกษตร/แผนงานอุตสาหกรรมและการโยธา

ที่	โครงการ	วัตถุประสงค์	เป้าหมาย (ผลผลิตของ โครงการ)	งบประมาณและที่ผ่านมา					ตัวชี้วัด (KPI)	ผลที่คาดว่าจะ ได้รับ	หน่วยงาน รับผิดชอบ หลัก
				๒๕๖๖ (บาท)	๒๕๖๗ (บาท)	๒๕๖๘ (บาท)	๒๕๖๙ (บาท)	๒๕๗๐ (บาท)			
๑	โครงการปรับปรุงดิ่ง ลำห้วยปูแกง หมู่ที่ ๕ บ้านห้วยหมากเอี้ยก	ป้องกันตลิ่งลำห้วยและ ถนนเพื่อรักษาลำห้วยและ ป้องกันการน้ำกัดเซาะ ถนน ประชาชนมีถนน สำหรับไว้ใช้ในการสัญจร ไป-มาและขนส่งผลผลิต ทางการเกษตร	จำนวน ๑ โครงการ	-	-	-	๘,๐๐๐,๐๐๐	๘,๐๐๐,๐๐๐	จำนวนของ โครงการที่ได้รับ การปรับปรุง	ประชาชนมีถนนและแหล่ง น้ำการเกษตรสำหรับไว้ใช้ใน การสัญจรไป-มาและขนส่ง ผลผลิตทางการเกษตร	กองช่าง/ หน่วยงานอื่น

**บัญชีครุภัณฑ์**  
**รายละเอียดโครงการพัฒนา**  
**แผนพัฒนาท้องถิ่น (พ.ศ.๒๕๖๖-๒๕๗๐) เพิ่มเติม ครั้งที่ ๓/๒๕๖๗**  
**สำหรับ องค์กรปกครองส่วนท้องถิ่นดำเนินการ**  
**องค์การบริหารส่วนตำบลป่าซาง อำเภอเวียงเชียงรุ้ง จังหวัดเชียงราย**

ที่	แผนงาน	หมวด	ประเภท	เป้าหมาย (ผลผลิตของครุภัณฑ์)	งบประมาณและที่ผ่านมา					หน่วยงาน รับผิดชอบ หลัก
					๒๕๖๖ (บาท)	๒๕๖๗ (บาท)	๒๕๖๘ (บาท)	๒๕๖๙ (บาท)	๒๕๗๐ (บาท)	
๑	แผนการศึกษา	ครุภัณฑ์	ครุภัณฑ์ยานพาหนะและ ขนส่ง	จัดซื้อจักรยานขาไถ (Balance Bike) จำนวน ๑๐ คัน	-	-	๓๐,๐๐๐	๓๐,๐๐๐	๓๐,๐๐๐	กองการศึกษา
๒	แผนการศึกษา	ครุภัณฑ์	ครุภัณฑ์สำนักงาน	จัดซื้อเครื่องมัลติมีเดีย โปรเจคเตอร์ ระดับ XGA จำนวน ๑ เครื่อง ขนาด ๕,๐๐๐ ANSI Lumens	-	-	๔๙,๙๐๐	๔๙,๙๐๐	๔๙,๙๐๐	กองการศึกษา

## ส่วนที่ ๔ การติดตามและประเมินผล

### ๑. การติดตามและประเมินผลยุทธศาสตร์

ในการจัดทำแผนพัฒนาท้องถิ่นนั้น จะต้องมีการติดตามและประเมินผลแผนพัฒนา โดยจะต้องติดตามและประเมินยุทธศาสตร์ ตามระเบียบกระทรวงมหาดไทย ว่าด้วยการจัดทำแผนขององค์กรปกครองส่วนท้องถิ่น พ.ศ. ๒๕๔๘ แก้ไขเพิ่มเติมถึง (ฉบับที่ ๓) พ.ศ. ๒๕๖๑ ข้อ ๑๒ และในการประเมินแผนนั้นจะต้อง ดำเนินการประเมินคุณภาพของแผนยุทธศาสตร์การพัฒนาคตามแนวทางการติดตามและประเมินผลยุทธศาสตร์เพื่อสอดคล้องแผนพัฒนาท้องถิ่น ขององค์กรปกครองส่วนท้องถิ่น แจ้งตามหนังสือกระทรวงมหาดไทย ด่วนที่สุด ที่ มท ๐๘๑๐.๓/ว๒๙๓๑ ลงวันที่ ๑๕ พฤษภาคม ๒๕๖๒ แจ้งซักซ้อมแนวทางการทบทวนแผนพัฒนาท้องถิ่น (พ.ศ. ๒๕๖๑-๒๕๖๕) ขององค์กรปกครองส่วนท้องถิ่น ตามระเบียบกระทรวงมหาดไทยว่าด้วยการจัดทำแผนขององค์กรปกครองส่วนท้องถิ่น พ.ศ. ๒๕๔๘ แก้ไขเพิ่มเติมถึง (ฉบับที่ ๓) พ.ศ. ๒๕๖๑

### ๒. การติดตามและประเมินผลโครงการ

ในการจัดทำแผนพัฒนาท้องถิ่นนั้น จะต้องมีการติดตามและประเมินผลแผนพัฒนา โดยจะต้องติดตามและประเมินยุทธศาสตร์ ตามระเบียบกระทรวงมหาดไทย ว่าด้วยการจัดทำแผนขององค์กรปกครองส่วนท้องถิ่น พ.ศ. ๒๕๔๘ แก้ไขเพิ่มเติมถึง (ฉบับที่ ๓) พ.ศ. ๒๕๖๑ ข้อ ๑๒ และในการประเมินแผนนั้นจะต้อง ดำเนินการประเมินคุณภาพของแผนยุทธศาสตร์การพัฒนาคตามแนวทางการติดตามและประเมินผลยุทธศาสตร์เพื่อสอดคล้องแผนพัฒนาท้องถิ่น ขององค์กรปกครองส่วนท้องถิ่น แจ้งหนังสือกระทรวงมหาดไทย ด่วนที่สุด ที่ มท ๐๘๑๐.๓/ว๒๙๓๑ ลงวันที่ ๑๕ พฤษภาคม ๒๕๖๒ แจ้งซักซ้อมแนวทางการทบทวนแผนพัฒนาท้องถิ่น (พ.ศ. ๒๕๖๑-๒๕๖๕) ขององค์กรปกครองส่วนท้องถิ่น ตามตามระเบียบกระทรวงมหาดไทยว่าด้วยการจัดทำแผนขององค์กรปกครองส่วนท้องถิ่น พ.ศ. ๒๕๔๘ แก้ไขเพิ่มเติมถึง (ฉบับที่ ๓) พ.ศ. ๒๕๖๑

### ๓. สรุปผลการพัฒนาท้องถิ่นในภาพรวม

#### ๓.๑ การวัดผลในเชิงปริมาณและเชิงคุณภาพ

##### (๑) การวัดผลในเชิงปริมาณ

ตามที่องค์การบริหารส่วนตำบลป่าซาง ได้ดำเนินการจัดทำแผนพัฒนาขึ้นมาเพื่อใช้เป็นเครื่องมือในการพัฒนาองค์การบริหารส่วนตำบลป่าซาง ให้บรรลุเป้าหมายที่วางไว้ เกิดประสิทธิภาพประสิทธิผลสูงสุดในการแก้ไขปัญหาให้กับประชาชน ในการจัดทำแผนพัฒนานั้นจะต้องมีการติดตามและประเมินแผนพัฒนา ตามระเบียบกระทรวงมหาดไทย ว่าด้วยการจัดทำแผนขององค์กรปกครองส่วนท้องถิ่น พ.ศ. ๒๕๔๘ แก้ไขเพิ่มเติมถึง (ฉบับที่ ๓) พ.ศ. ๒๕๖๑ ข้อ ๑๒ โดยคณะกรรมการติดตามและประเมินแผนพัฒนาเป็นผู้ดำเนินการติดตามและประเมินผลแผนพัฒนา ซึ่งคณะกรรมการจะต้องดำเนินการกำหนดแนวทางวิธีการในการติดตามและประเมินผลแผนพัฒนา ดำเนินการติดตามและประเมินผลแผนพัฒนา รายงานผลเสนอความเห็นซึ่งได้จากการติดตามประเมินผลแผนพัฒนาท้องถิ่นต่อผู้บริหารท้องถิ่นเพื่อให้ผู้บริหารท้องถิ่นเสนอต่อสภาท้องถิ่น และคณะกรรมการพัฒนาท้องถิ่น พร้อมทั้งประกาศผลการติดตามประเมินผลแผนพัฒนาท้องถิ่นให้ประชาชนในท้องถิ่นทราบในที่เปิดเผยภายในไม่น้อยกว่าสามสิบวันโดยอย่างน้อยปีละหนึ่งครั้งภายในเดือนธันวาคมของทุกปี”

## โดยเครื่องมือที่ใช้ในการติดตามและประเมินผลในเชิงปริมาณ มีดังนี้

แบบที่ ๑ การกำกับการจัดทำแผนยุทธศาสตร์ขององค์กรปกครองส่วนท้องถิ่น

แบบที่ ๒ แบบติดตามผลการดำเนินงานขององค์กรปกครองส่วนท้องถิ่น

แบบที่ ๓/๑ แบบประเมินผลการดำเนินงานตามแผนยุทธศาสตร์

แบบประเมินคุณภาพของแผนพัฒนา

(แจ้งตามหนังสือกระทรวงมหาดไทย ด่วนที่สุด ที่ มท ๐๘๑๐.๓/ว ๒๙๓๑ ลงวันที่ ๑๕

พฤษภาคม ๒๕๖๒ เรื่อง ชักซ้อมแนวทางการทบทวนแผนพัฒนาท้องถิ่น (พ.ศ.๒๕๖๑-๒๕๖๕) ขององค์กรปกครองส่วนท้องถิ่น ด่วนที่สุด ที่ มท ๐๘๑๐.๓/ว ๒๙๓๑ ลงวันที่ ๑๕ พฤษภาคม ๒๕๖๒ เรื่อง ชักซ้อมแนวทางการทบทวนแผนพัฒนาท้องถิ่น (พ.ศ.๒๕๖๑-๒๕๖๕) ขององค์กรปกครองส่วนท้องถิ่น ให้แล้วเสร็จภายใน ๑๕ วัน นับแต่วันประกาศใช้แผนพัฒนาท้องถิ่น) การติดตามและประเมินผลด้วยระบบ e-plan ([www.dla.go.th](http://www.dla.go.th))

### (๒) การวัดผลในเชิงคุณภาพ

การจัดผลเชิงคุณภาพ องค์กรบริหารส่วนตำบลจอมสวรรค์ใช้การสำรวจความพึงพอใจในการวัดผลเชิงคุณภาพโดยภาพรวม โดยได้มีการประเมินความพึงพอใจ ซึ่งการประเมินความพึงพอใจทำให้ทราบถึงผลเชิงคุณภาพในการดำเนินงานขององค์กรบริหารส่วนตำบลในภาพรวม โดยเครื่องมือที่ใช้ในการประเมินความพึงพอใจ มีดังนี้

แบบที่ ๓/๒ แบบประเมินความพึงพอใจต่อผลการดำเนินงานขององค์กรบริหารส่วนตำบล

แบบที่ ๓/๓ แบบประเมินความพึงพอใจของประชาชนที่มีต่อการให้บริการ

## ๔. ข้อเสนอแนะในการจัดทำแผนพัฒนาท้องถิ่นในอนาคต

### ๔.๑ ผลกระทบนำไปสู่ออนาคต

๑) เกิดการพัฒนาที่ล่าช้า เพราะการดำเนินงานต่างๆ ขององค์กรปกครองส่วนท้องถิ่นต้องผ่านกระบวนการหลายขั้นตอน สลับซับซ้อน

๒) ประชาชนอาจเกิดความเบื่อหน่ายกับกระบวนการจัดทำแผนที่มีความยุ่งยากมากขึ้น

๓) ปัญหาอาจไม่ได้รับการแก้ไขอย่างตรงจุดเพราะข้อจำกัดของระเบียบกฎหมายที่ทำได้ยากและบางเรื่องอาจทำไม่ได้

### ๔.๒ ข้อสังเกต ข้อเสนอแนะ ผลจากการพัฒนา

๑) การจัดทำแผนพัฒนาท้องถิ่นควรพิจารณาใช้แผนยุทธศาสตร์การพัฒนามาเป็นกรอบในการจัดทำแผนพัฒนาท้องถิ่นและให้มีความสอดคล้องกัน

๒) การจัดทำแผนพัฒนาท้องถิ่นควรพิจารณางบประมาณและคำนึงถึงสถานะการคลังในการพิจารณาโครงการ/กิจกรรม ที่จะบรรจุในแผนพัฒนาท้องถิ่น

๓) ควรเร่งรัดให้มีการดำเนินโครงการ/กิจกรรม ที่ตั้งในข้อบัญญัติงบประมาณรายจ่ายให้สามารถดำเนินการได้ในปีงบประมาณนั้น

๔) องค์กรบริหารส่วนตำบลป่าซาง ควรพิจารณาตั้งงบประมาณให้เพียงพอและเหมาะสมกับกับภารกิจแต่ละด้านที่ต้องดำเนินการ ซึ่งจะช่วยลดปัญหาในการโอนเพิ่ม โอนลด เปลี่ยนแปลงคำชี้แจง และโอนตั้งจ่ายรายการใหม่